


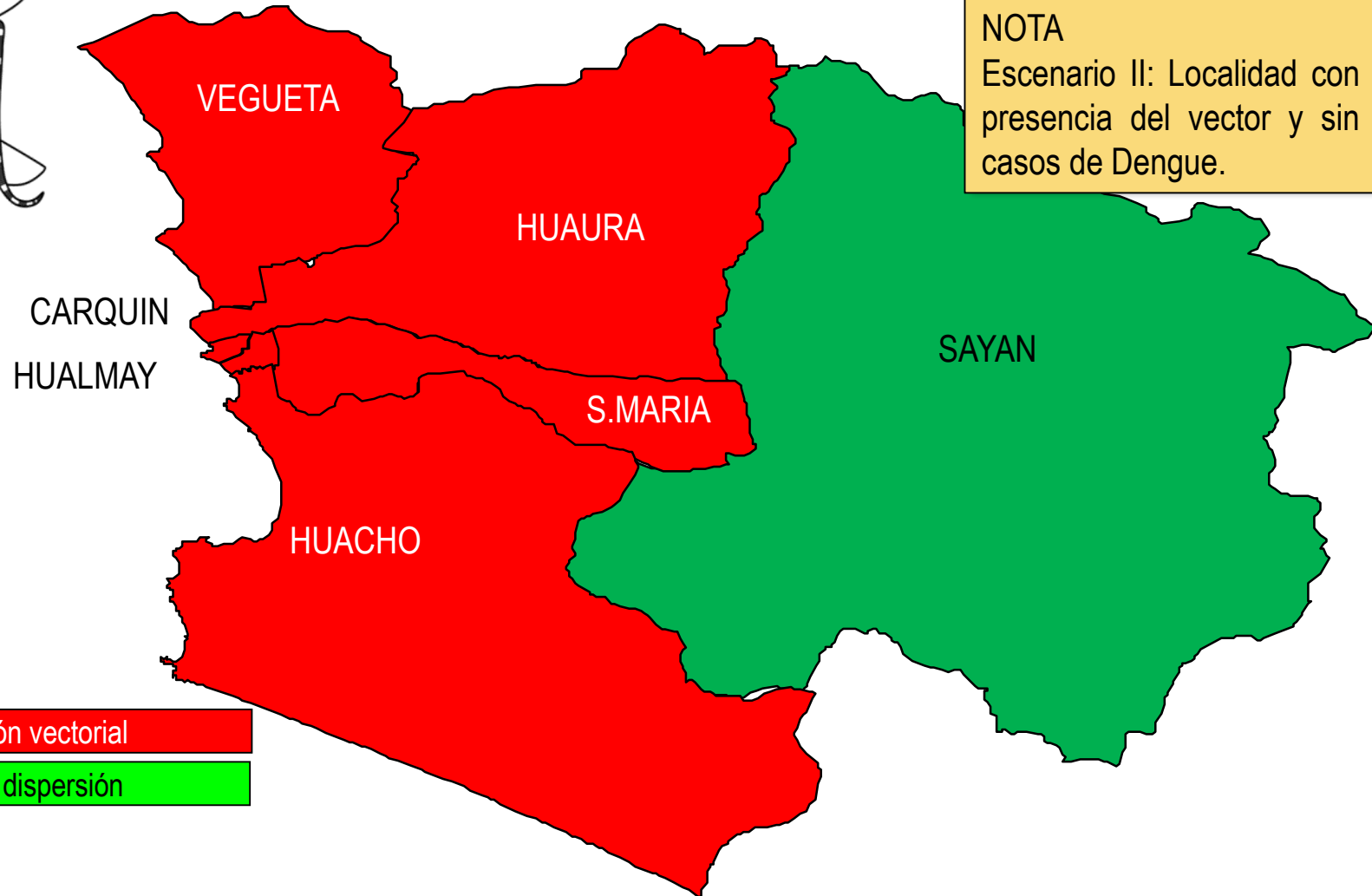

# Índice Aéutico

JUNIO  
2018





# Localidades en escenario II según Distritos de la Provincia de Huaura Junio 2018





# Índice Aédico Distrito de Huacho al mes de Junio 2018



DISTRITO	LOCALIDADES	N° HABITANTES	ESCENARIO	IA A DICIEMBRE 2017	INDICES AEDICOS MESES AÑO 2018						OBSERVACION
					ENERO	FEBRERO	MARZO	ABRIL	MAYO	JUNIO	
Huacho (Hospital)	Sector I.	5,240	II	0.00	0.00	Nivel 1 (IPO) Nivel 4 (IDH) (Medio) I.A.(0.00)	0.00	Nivel 1 (IPO) Nivel 2 (IDH) (Bajo) I.A.(1.00)	0.00	0.00	
	Sector II.	4,220	II	0.00	0.00	0.00	Nivel 1 (IPO) Nivel 1 (IDH) (Bajo)	Nivel 1 (IPO) Nivel 2 (IDH) (Bajo) I.A.(0.00)	0.00	0.00	
	Sector III.	2,760	II	0.00	Nivel 2 (IPO) Nivel 3 (IDH) (Medio)	Nivel 3 (IPO) Nivel 3 (IDH) (Muy Alto) I.A.(2.50)	Nivel 2 (IPO) Nivel 4 (IDH) (Muy Alto)	Nivel 2 (IPO) Nivel 3 (IDH) (Bajo) I.A.(0.00)	Nivel 1 (IPO) Nivel 2 (IDH) (Bajo) I.A.(0.00)	0.00	
	Sector IV.	7,440	II	0.00	0.00	0.00	Nivel 1 (IPO) Nivel 3 (IDH) (Bajo)	Nivel 1 (IPO) Nivel 3 (IDH) (Medio) I.A.(0.00)	3.75	0.00	
	Sector V.	8,580	II	0.00	0.00	0.00	0.00	2.50	0.00	0.00	
	Sector VI.	6,000	II	Nivel 1 (IPO) Nivel 4 (IDH) (Muy Alto)	0.00	Nivel 2 (IPO) Nivel 4 (IDH) (Muy Alto) I.A.(0.00)	Nivel 2 (IPO) Nivel 4 (IDH) (Muy Alto)	Nivel 2 (IPO) Nivel 3 (IDH) (Muy Alto) I.A.(0.00)	Nivel 1 (IPO) Nivel 2 (IDH) (Bajo) I.A.(3.33)	Nivel 1 (IPO) Nivel 2 (IDH) (Bajo) I.	- Junio: 2 ovitrampa positiva (26 h). IPO: 3.33%. Se realizo control larvario.
	Sector VII.	8,240	II	0.00	0.00	Nivel 1 (IPO) Nivel 1 (IDH) (Bajo) I.A.(0.00)	Nivel 1 (IPO) Nivel 4 (IDH) (Medio)	Nivel 1 (IPO) Nivel 2 (IDH) (Bajo) I.A.(0.00)	0.00	Nivel 1 (IPO) Nivel 3 (IDH) (Bajo) I.	- Junio: 1 ovitrampa positiva (24 h). IPO: 0.76%. Se realizo control larvario.

Fuente: Vigilancia Entomológica - Área Salud Ambiental HRH

La localidad de Huacho realiza la vigilancia con ovitrampas por lo que se cuenta con un total de **95 ovitrampas**; en el mes de Junio se encontró 2 ovitrampas positivas con presencia de 26 huevos en el **sector VI**, 1 ovitrampa positiva con 24 huevos en el **sector VII**, Se viene realizando control focal en las localidades con ovitrampas positivas.

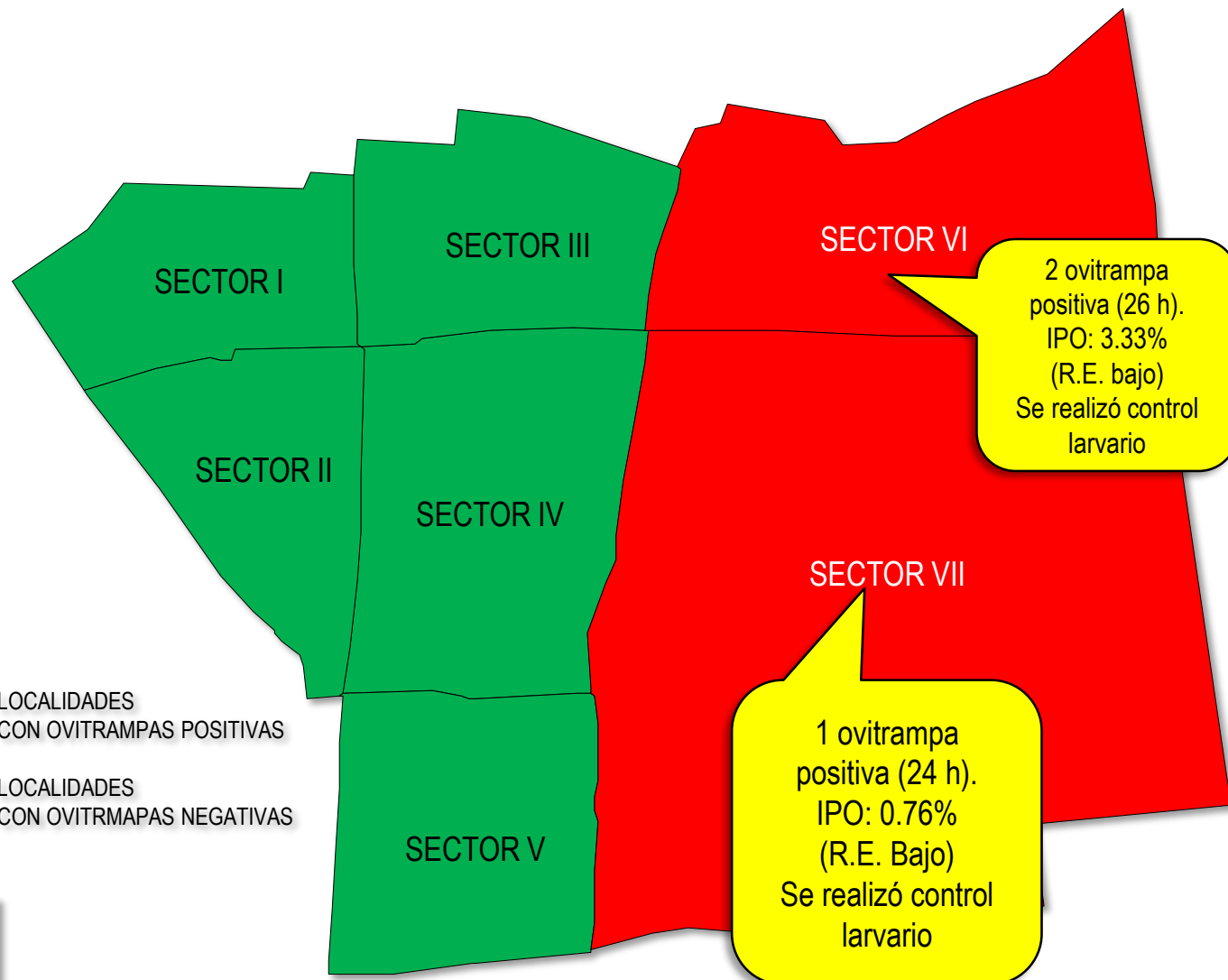


# IPO Distrito de Huacho al mes Junio 2018



Clasificación de los niveles de  
R.E. (Riesgo Entomológico)

Clasificación	Nº huevos
Bajo	0 - < 5
Medio	> 60 - < 120
Alto	> 120 - < 150
Muy Alto	> 150



NOTA  
IPO: Índice de Positividad de Ovitrampa



# Índice Aédico Distrito de Huacho (Manzanares) al mes de Junio 2018



DISTRITO	LOCALIDADES	N° HABITANTES	ESCENARIO	IA A DICIEMBRE 2017	INDICES AEDICOS MESES AÑO 2018						OBSERVACION
					ENERO	FEBRERO	MARZO	ABRIL	MAYO	JUNIO	
Huacho (Manzanares)	Manzanares I	2,972	II	N.M.	0.00	1.30	0.00	7.50	1.25	0.00	
	Manzanares II	743	I	N.M.	0.00	N.M.	0.00	0.00	0.00	N.A.	
	Manzanares III	3,268	I	N.M.	0.00	N.A.	0.00	0.00	0.00	N.A.	
	Manzanares IV	3,120	II	0.00	0.00	0.00	1.00	0.00	2.50	0.00	
	Atalaya	1,486	I	N.M.	0.00	N.M.	0.00	0.00	0.00	N.A.	
	Puerto	1,486	I	N.M.	0.00	N.M.	0.00	0.00	0.00	N.A.	
	Manchurria	1,783	I	N.M.	0.00	N.A.	0.00	0.00	0.00	N.A.	

Fuente: Vigilancia Entomológica - Área Salud Ambiental HRH

En el distrito de **Huacho (Manzanares)** se realizó la vigilancia entomológica a través de inspección de viviendas, **NO** encontrando presencia del vector **Aedes Aegypti** en ninguna de sus fases.



# Índice Aédico (IA) Distrito Hualmay

## Al mes de Junio 2018



DISTRITO	LOCALIDADES	N° HABITANTES	ESCENARIO	IA A DICIEMBRE 2017	INDICES AEDICOS MESES AÑO 2018						OBSERVACION
					ENERO	FEBRERO	MARZO	ABRIL	MAYO	JUNIO	
Hualmay	Un 1ro de Mayo.	750	II	N.A.	0.00	N.A.	2.50	0.00	1.25	0.00	
	Hualmay Sector A.	3,637	II	N.M.	1.45	2.50	N.M.	0.00	0.00	N.M.	
	Hualmay Sector B.	3,071	II	N.M.	1.67	0.00	N.M.	2.00	0.00	N.M.	
	Hualmay Sector C.	2,952	II	N.M.	0.00	0.00	3.33	1.00	0.83	N.M.	
	Hualmay Sector D.	1,296	II	N.M.	0.00	0.00	1.25	3.33	0.00	0.00	
	Hualmay Sector E.	2,486	II	N.M.	0.00	N.A.	5.00	0.00	0.00	N.M.	
	Hualmay Sector F.	853	II	N.M.	0.00	0.00	2.50	0.00	0.00	N.M.	
	Campo Alegre.	2,000	I	N.M.	0.00	N.A.	0.00	0.00	0.00	N.A.	
	Puquio Cano.	1,200	I	N.M.	0.00	N.M.	0.00	0.00	0.00	0.00	
	<b>Sub Total</b>	<b>18,245</b>									

Fuente: Vigilancia Entomológica - Área Salud Ambiental HRH

En el distrito de **Hualmay** se realizó la vigilancia entomológica a través de inspección de viviendas, **NO** encontrando presencia del vector **AEDES AEGYPTI** en ninguna de sus fases.



# Índice Aédico Distrito Huaura. Al mes de Junio 2018



DISTRITO	LOCALIDADES	N° HABITANTES	ESCENARIO	IA A DICIEMBRE 2017	INDICES AEDICOS MESES AÑO 2018						OBSERVACION	
					ENERO	FEBRERO	MARZO	ABRIL	MAYO	JUNIO		
Huaura	Sector I - AA.HH. 15 de Junio.	2,818	II	0.00	2.94	0.00	0.00	2.50	2.50	0.00		
	Sector II - J.C.Mariategui.	2,565	II	0.00	0.00	0.00	5.00	3.75	3.75	3.96	Se encontró en 4 vivienda (el vector en fase Larva y pupa).	
	Sector III - Casco Urbano de Huaura.	1,200	II	0.00	0.00	0.00	2.50	0.00	Nivel 1 (IPO) Nivel 2 (IDH) (Bajo) IA(0.0)	3.03	Se encontró en 1 vivienda (el vector en fase Larva y pupa).	
	Sector IV - El Carmen.	2,025	II	0.00	0.00	0.00	Nivel 2 (IPO) Nivel 3 (IDH) (Medio) IA(3.75)	2.14	0.00	1.54	Se encontró en 1 vivienda (el vector en fase Larva y pupa).	
	Sector V - El Milagro.	700	II	0.00	0.00	0.00	1.25	0.00	2.50	0.00		
	Sector VI - El Socorro.	428	II	0.00	0.00	0.00	N.A.	2.50	1.25	0.00		
	Sector VII - Los Pinos.	400	II	0.00	6.25	0.00	Nivel 2 (IPO) Nivel 1 (IDH) (Medio) IA(2.50)	0.00	0.00	0.00		
	Sector VIII - Coronel Portillo.	350	II	0.00	0.00	0.00	Nivel 1 (IPO) Nivel 1 (IDH) (Bajo)	Nivel 1 (IPO) Nivel 2 (IDH) (Bajo) IA(7.50)	5.00	0.00	0.00	
	Chacaca.	200	II	0.00	N.M	5.00	0.00	0.00	2.50	N.M.		
Cañaverales.	300	II	0.00	N.M	0.00	2.50	0.00	0.00	N.M.			

Fuente: Vigilancia Entomológica - Área Salud Ambiental HRH

En el distrito de **Huaura** se realizó la vigilancia entomológica a través de inspección de viviendas, encontrando 6 viviendas con presencia de larva y pupa del vector AEDES AEGYPTI, la localidad con mayor IA es **J.C. Mariategui** alcanzando un IA de 3.96%, **Sector III - Casco Urbano** alcanzando un IA de 3.03% y **El Carmen** alcanzando un IA de 1.54%.



# Índice Aédico Distrito Végueta. Al mes de Junio 2018



DISTRITO	LOCALIDADES	N° HABITANTES	ESCENARIO	IA A DICIEMBRE 2017	INDICES AEDICOS MESES AÑO 2018						OBSERVACION
					ENERO	FEBRERO	MARZO	ABRIL	MAYO	JUNIO	
Vegueta	Chilampa.	780	II	N.A.	0.00	N.A.	N.A.	0.00	1.39	N.M.	
	San Felipe.	1,280	II	N.A.	0.00	N.A.	N.A.	5.00	0.00	N.M.	
	San Martín.	480	I	N.A.	0.00	N.A.	N.A.	0.00	0.00	N.A.	
	Tres Piedras.	5,760	II	N.A.	0.00	N.A.	N.A.	0.00	0.00	N.A.	
	Santa Cruz.	720	II	N.A.	0.00	N.A.	N.A.	0.00	1.25	N.M.	
	Medio Mundo.	3,360	I	N.M.	0.00	0.80	0.00	0.00	0.00	N.A.	
	Las Américas.	1,440	II	N.A.	0.00	N.A.	N.A.	2.50	1.25	0.00	
	Expansión Urbana.	1,040	I	N.A.	0.00	N.A.	N.A.	0.00	0.00	N.A.	
	Primavera.	1,888	II	N.M.	0.00	0.00	0.00	3.13	1.25	N.M.	
	Tupac Amaru.	1,700	II	N.M.	0.00	1.70	4.64	0.71	1.50	N.M.	
	Mazo.	1,100	I	N.A.	0.00	N.A.	N.A.	0.00	0.00	N.A.	
	Mar Dorado.	150	I	N.A.	7.69	0.00	0.00	0.00	0.00	N.A.	
	Muralla.	280	II	N.M.	5.00	5.00	5.66	2.50	1.56	0.00	
	Tiroler.	160	I	N.A.	0.00	N.A.	N.A.	0.00	0.00	N.A.	
	La Perlita.	800	II	N.A.	0.00	0.00	N.A.	15.79	0.00	N.M.	
Bellavista.	1,600	II	N.A.	0.00	N.A.	N.A.	3.33	5.00	0.00		

Fuente: Vigilancia Entomológica - Área Salud Ambiental HRH

En el distrito de **Vegueta** se realizó la vigilancia entomológica a través de inspección de viviendas, **NO** encontrando presencia del vector AEDES AEGYPTI en ninguna de sus fases.