



**GOBIERNO REGIONAL DE LIMA**  
Dirección Regional de Salud



**HOSPITAL REGIONAL DE HUACHO**  
RED INTEGRADA DE SALUD HUAURA - OYÓN



# **SALA DIARIA DE VIGILANCIA DE DENGUE RED INTEGRADA DE SALUD HUAURA OYÓN**

**Semana Epidemiológica N.º 11 – 2024**  
**Actualizado al 11 de marzo del 2024**

Red de Salud  
HUAURA- OYÓN

Oficina de  
Inteligencia  
Sanitaria

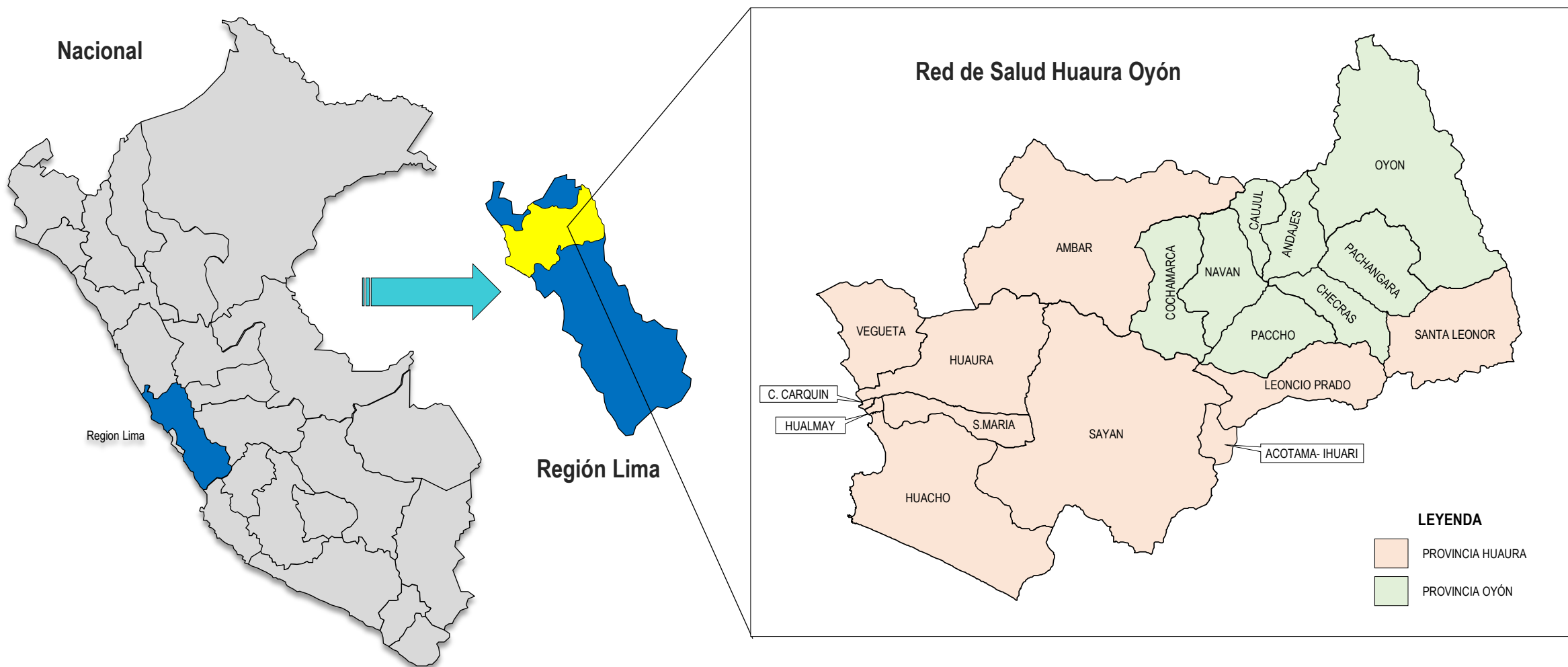
Área de  
Epidemiología

DISTRITOS	POBLACIÓN	EXTENSIÓN TERRITORIAL	DENSIDAD POBLACIONAL	Nº DE EE.SS	Nº DE AMBULANCIAS
HUACHO	72821	717.00 km²	102 Hab. / km²	5	3
HUALMAY	29453	5.81 km²	5069 Hab. / km²	3	1
SAYAN	25487	1311.00 km²	19 Hab. / km²	7	4
HUAURA	38198	484.40 km²	79 Hab. / km²	5	1
SANTA MARIA	40867	127.50 km²	321 Hab. / km²	5	0
VEGUETA	29531	253.90 km²	116 Hab. / km²	6	2
C. CARQUIN	9116	2.04 km²	4469 Hab. / km²	2	0
<b>TOTAL PROVINCIA HUAURA</b>	<b>254353</b>	<b>4892.52 km²</b>	<b>52 Hab. / km²</b>	<b>33</b>	<b>11</b>

Fuente: Base de Datos Noti\_sp. Actualizado al 11/3/2024.

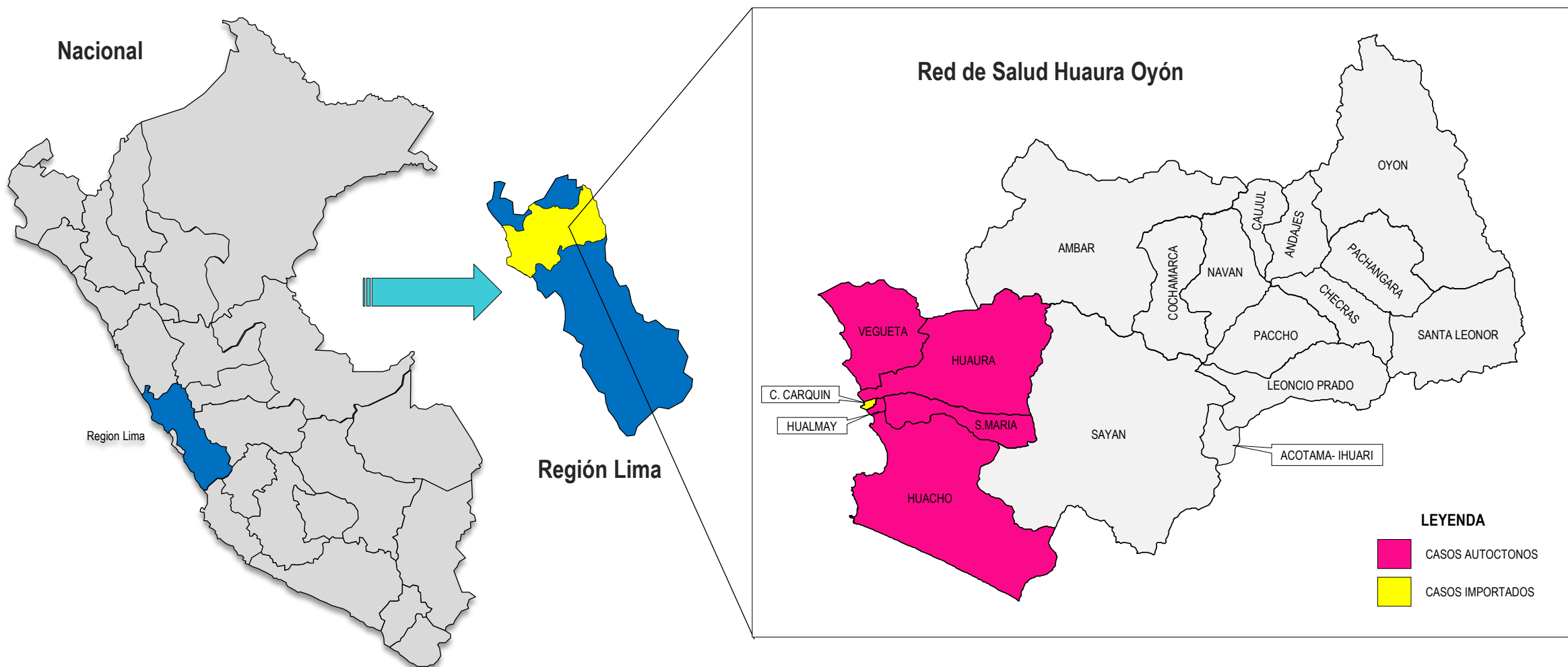
Elaboración: Epidemiología\_RSHO

 Escenario Costa  Escenario Sierra



En la jurisdicción de la **RED INTEGRADA DE SALUD HUAURA OYÓN** esta conformada por 02 provincias. De las cuales 12 Distritos perteneces a la Provincia de Haura más 1 Puesto de Salud (Acotama-Ihuari) y 6 Distritos de la Provincia de Oyon. Tenemos una extensión territorial de 6,778.57 km<sup>2</sup>

## DISTRITOS CON CASOS DE DENGUE - RED INTEGRADA DE SALUD HUAURA OYÓN



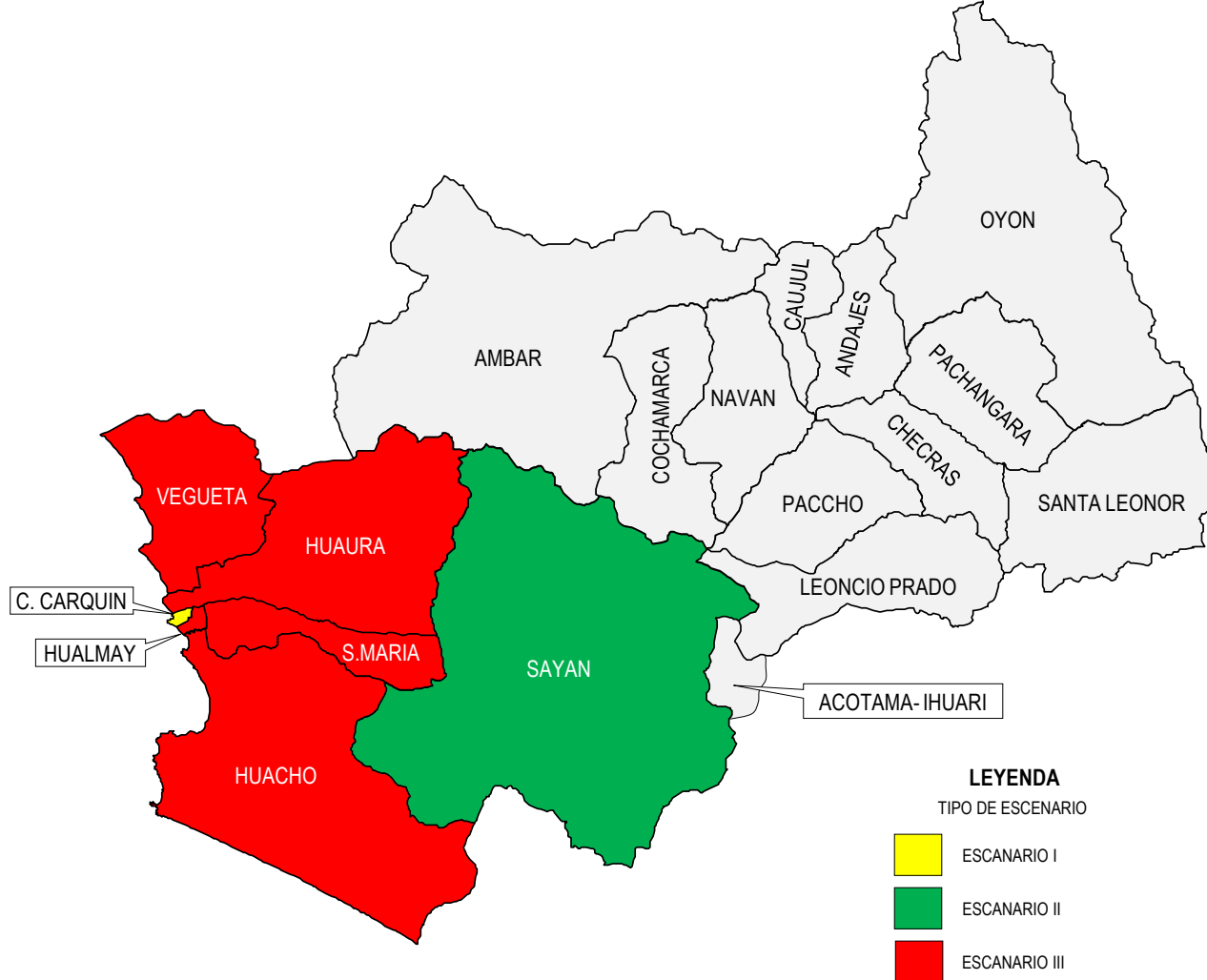
En la jurisdicción de la **RED INTEGRADA DE SALUD HUAURA OYÓN** se visualiza los 06 Distritos afectados con personas con casos de dengue, como son Huacho, Santa María, Huaura, Caleta de Carquín y Hualmay.

# TIPO DE ESCENARIO VECTORIAL Y CASOS REPORTADOS DE DENGUE

## RED INTEGRADA DE SALUD HUAURA OYÓN

2024 A LA SEMANA EPIDEMIOLÓGICA – 11

### MAPA DE RIESGO VECTORIAL Y ESCENARIO DE DENGUE



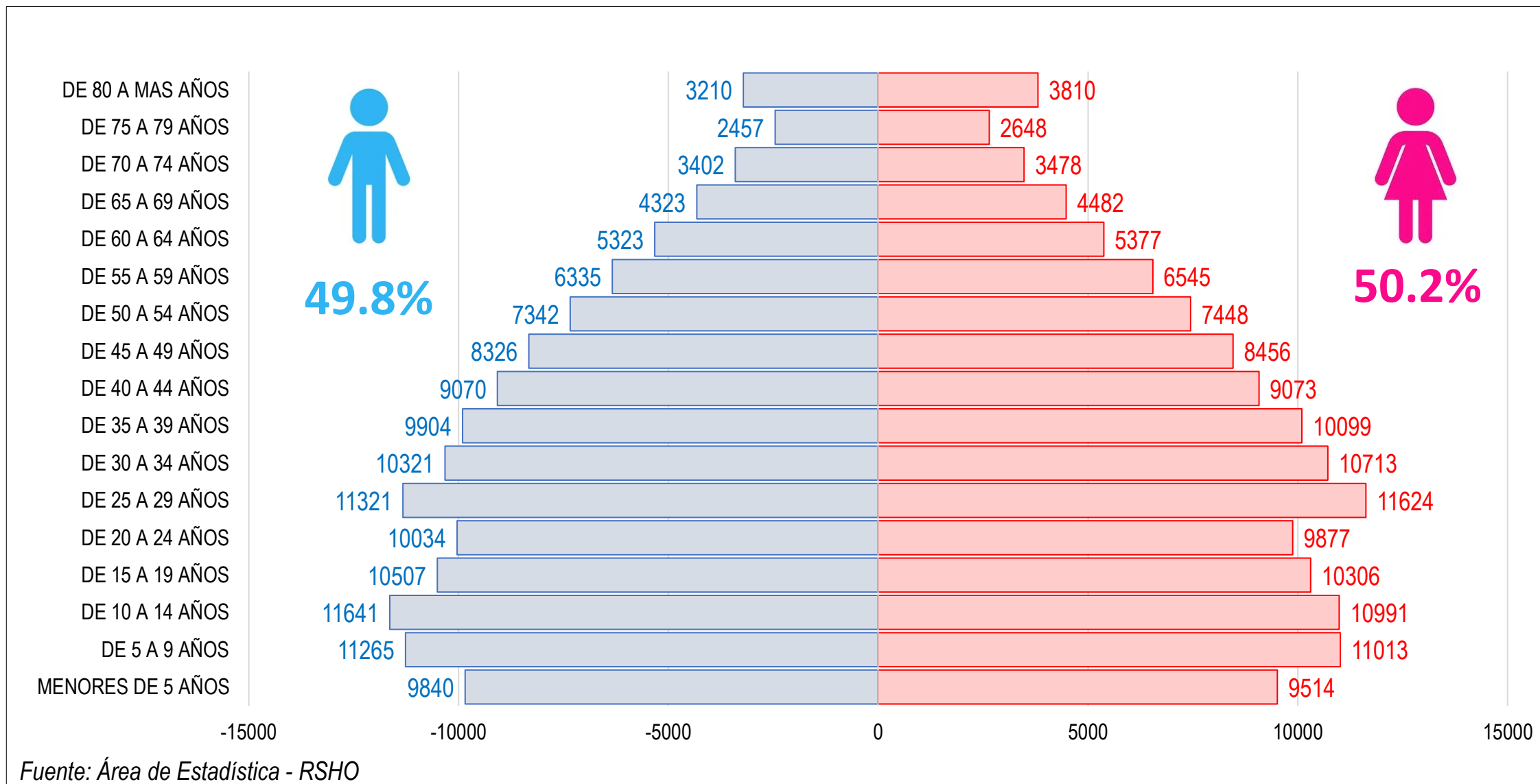
DISTRITOS	TIPO DE ESCENARIO	TOTAL DE CASOS 2024
SANTA MARIA	III	45
HUALMAY	III	56
HUACHO	III	16
HUAURA	III	616
VEGUETA	III	12
SAYAN	II	0
C. CARQUIN	I	0
TOTAL	-	745

Fuente: Base de Datos Noti\_sp. Actualizado al 13/3/2024.

Escenario Costa

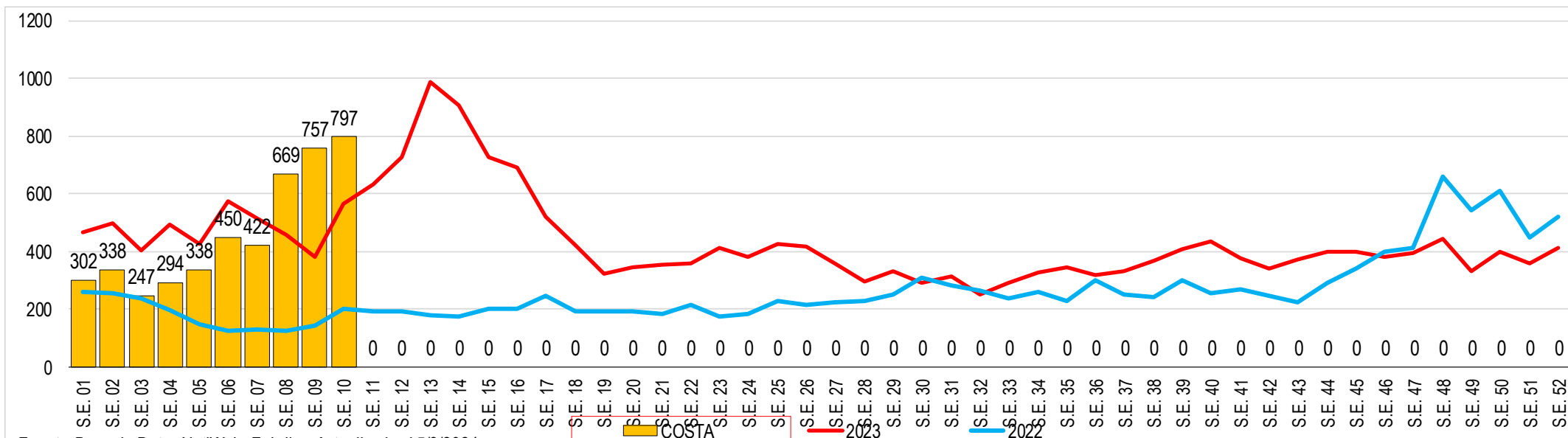
Al total de casos se suma 30 de otros Distritos fuera de nuestra jurisdicción geopolítica.

## PIRÁMIDE POBLACIONAL POR SEXO RED DE SALUD HUAURA OYÓN

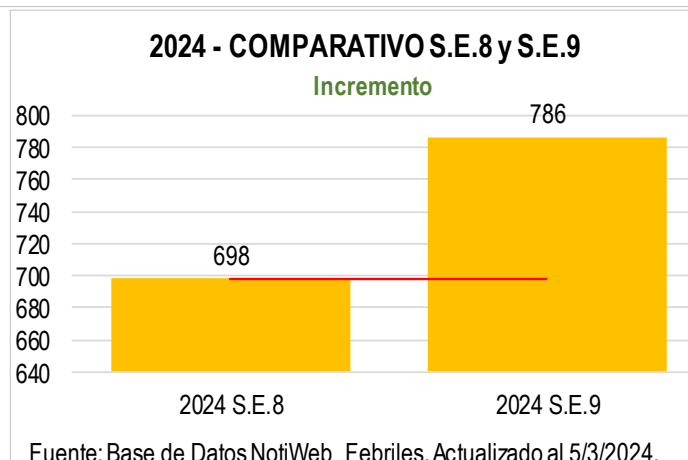
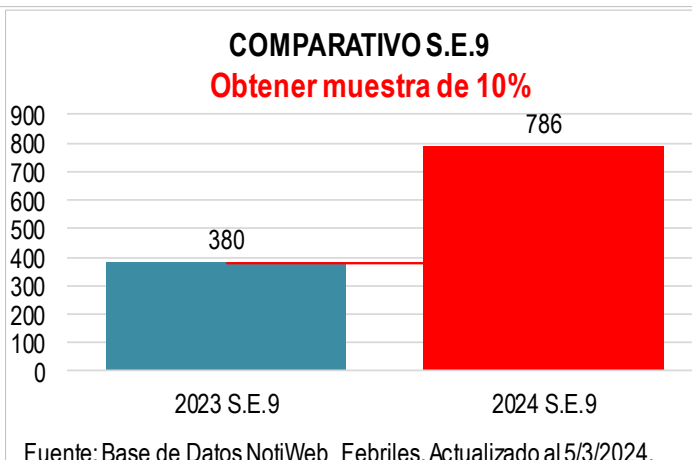
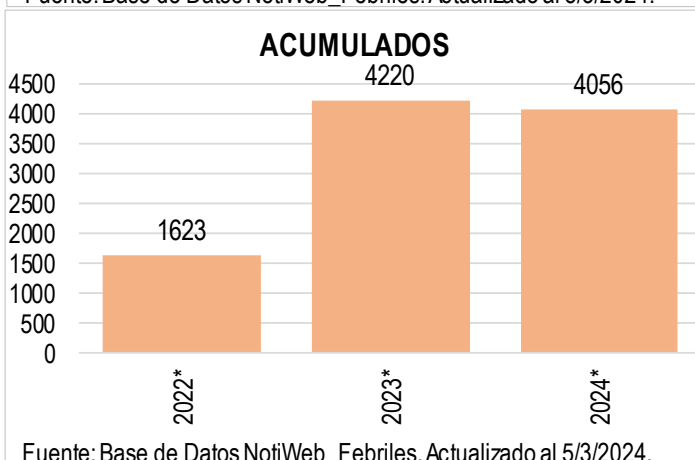




# ÁNÁLISIS Y CURVA DE FEBRILES POR SEMANAS EPIDEMIOLÓGICAS RED INTEGRADA DE SALUD HUAURA OYÓN 2024 A LA SEMANA EPIDEMIOLÓGICA – 10



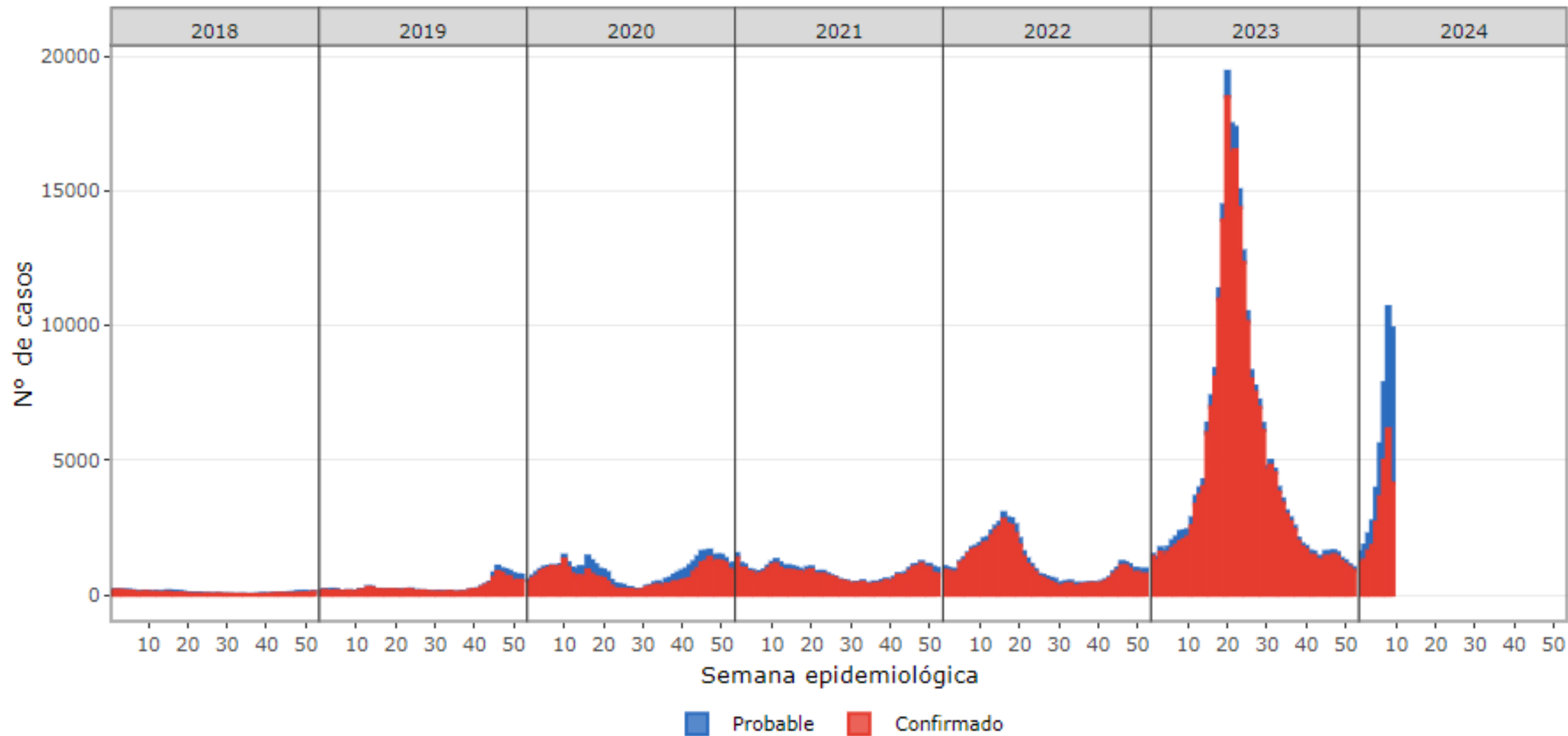
Fuente: Base de Datos NotiWeb\_Febriles. Actualizado al 5/3/2024.



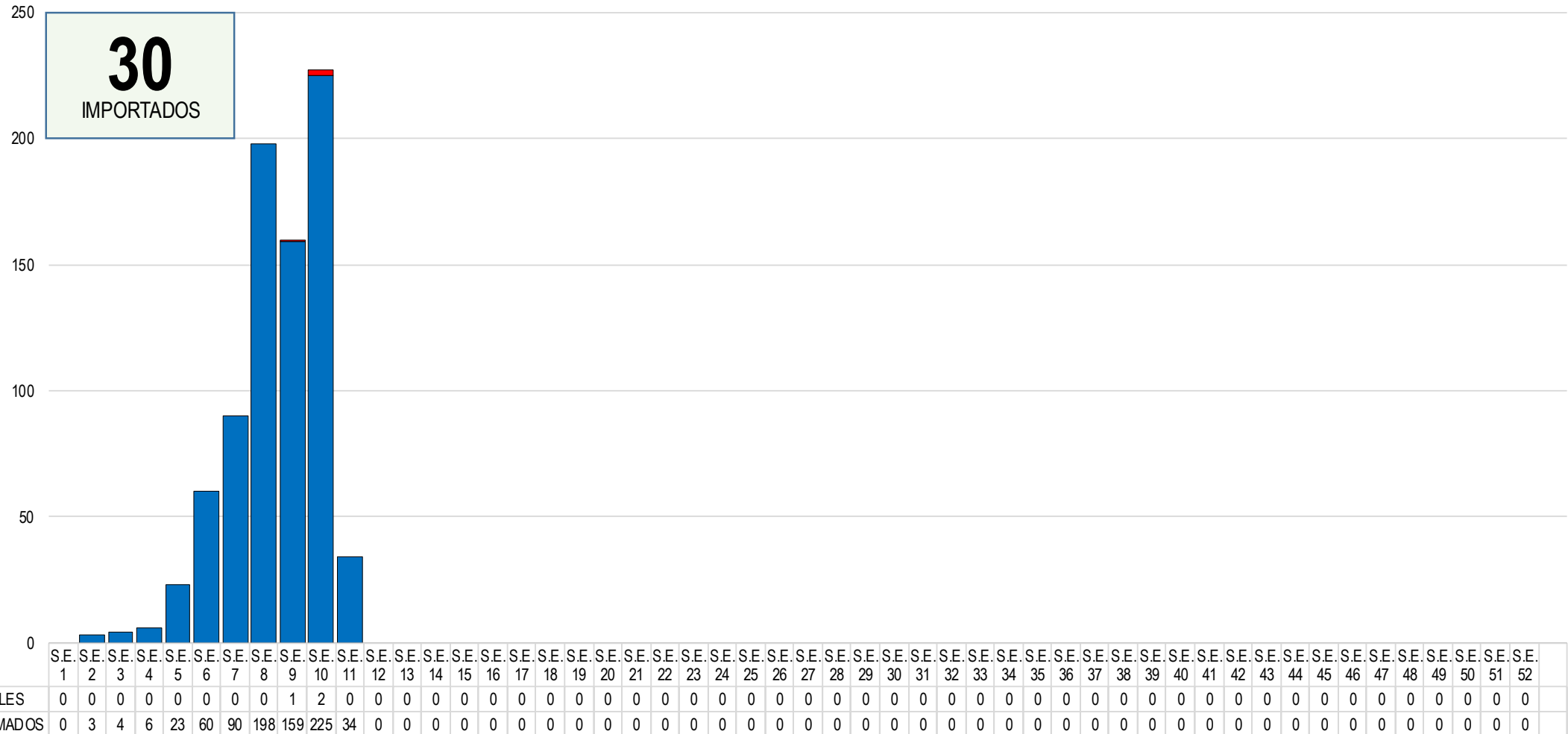
# PANORAMA NACIONAL DE CASOS NOTIFICADOS Y TENDENCIA DE CASOS

## RED INTEGRADA DE SALUD HUAURA OYÓN

2024 A LA SEMANA EPIDEMIOLÓGICA – 11







Fuente: Base de Datos Noti\_sp. Actualizado al 11/3/2024.

DISTRITOS	POBLACIÓN	CASOS DENGUE 2024*		TOTAL 2024	T.I.A. X 100000 Habitantes
		AUTÓCTONOS	IMPORTADOS		
SANTA MARIA	40867	60		60	82,39
HUALMAY	29453	77		77	261,43
HUACHO	72821	21		21	82,39
HUAURA	38198	707		707	1850,88
VEGUETA	29531	16		16	39,15
SAYAN	25487	0		0	0,00
C. CARQUIN	9116	0	32	0	0,00
OTROS DISTRI.	-	-		32	0,00
TOTAL	245473	881	32	913	371,93

Fuente: Base de Datos Noti\_sp. Actualizado al 13/3/2024.

Escenario Costa

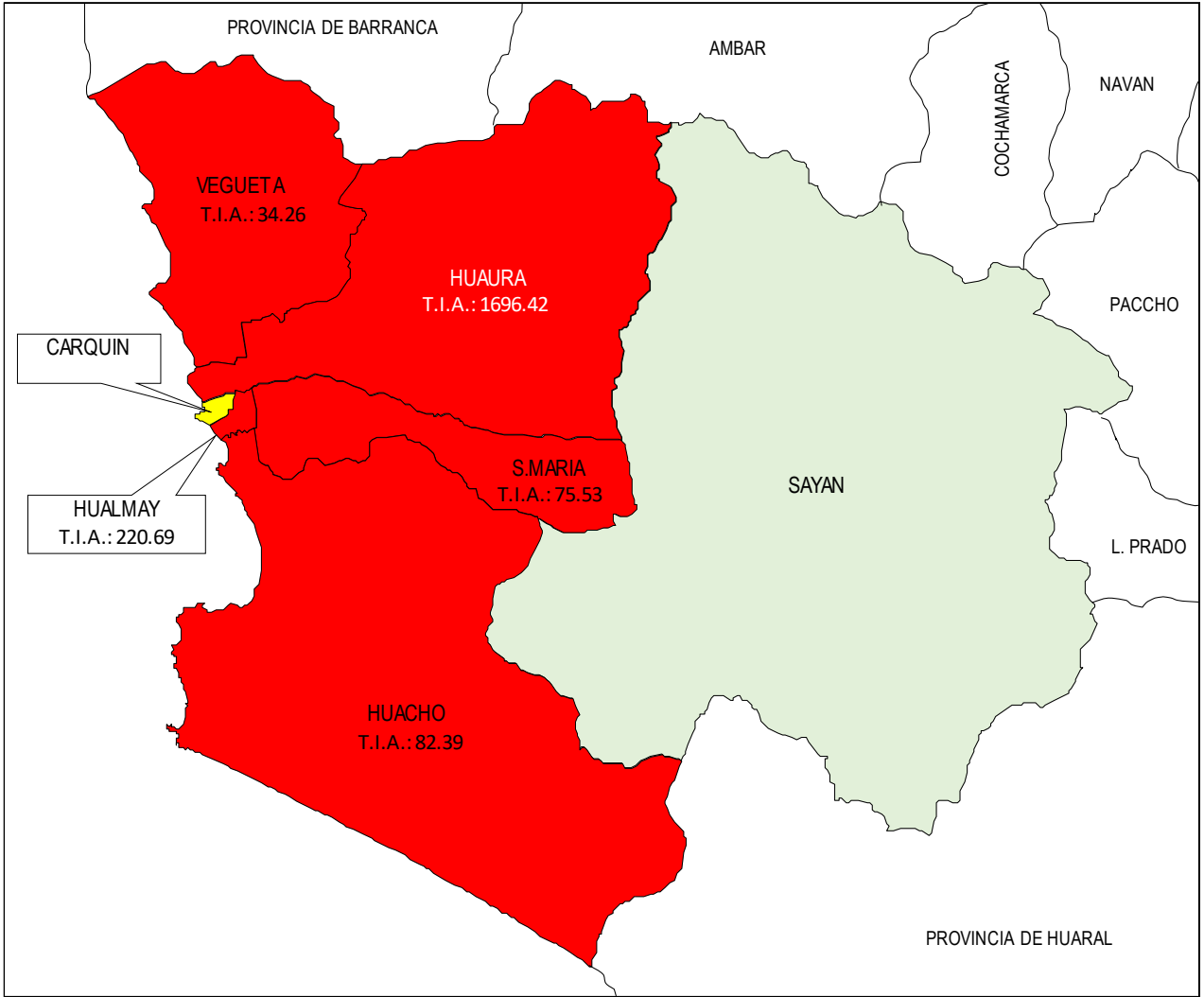
Escenario Sierra

Elaboración: Epidemiología\_RSHO

\* Los casos son la suma de Probables y Confirmados

\*\* Otros distritos fuera de la Jurisdicción

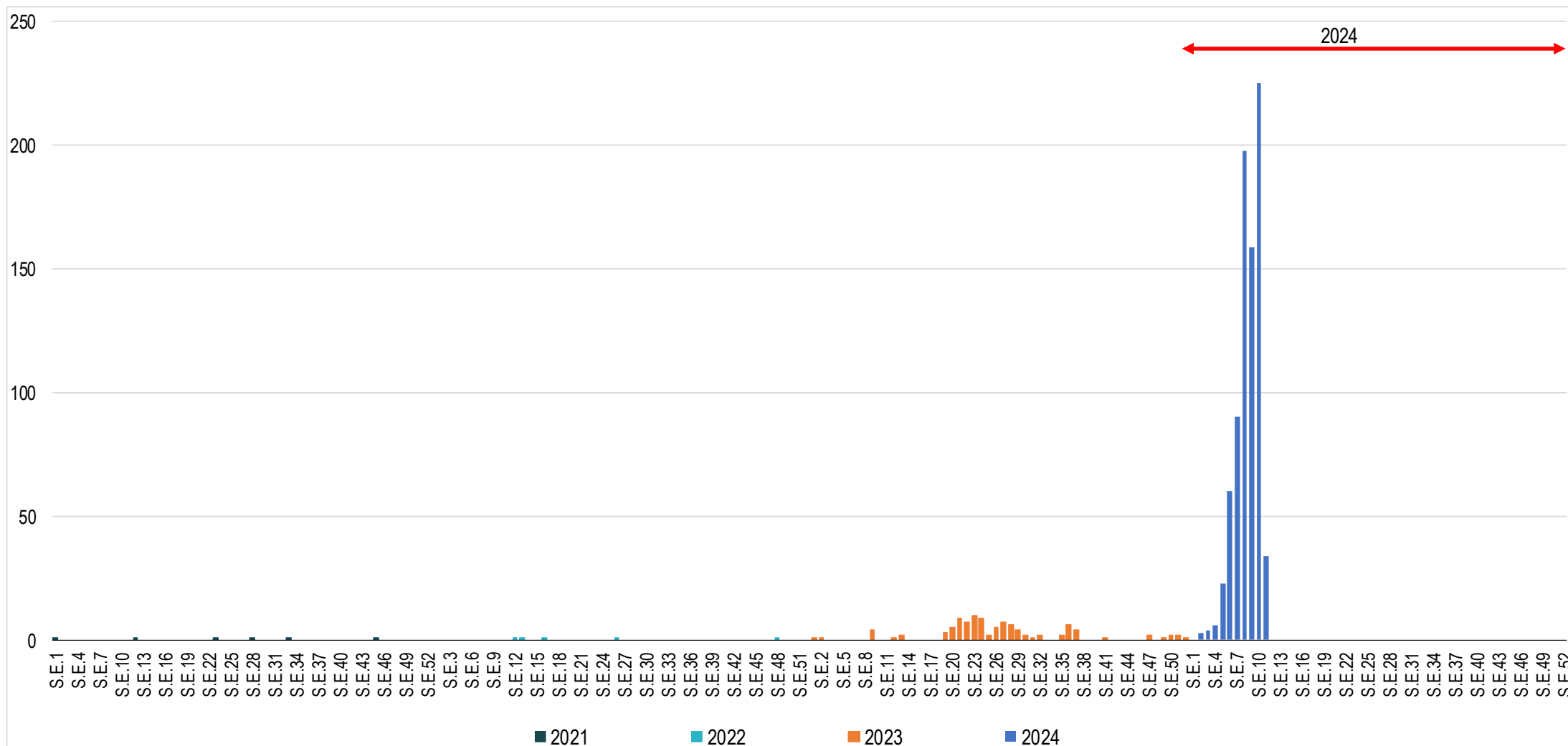
Al total de casos se suma 32 de otros Distritos fuera de nuestra jurisdicción geopolítica.



# TENDENCIA DE CASOS DE DENGUE POSITIVOS, AÑOS 2020 - 2023

## RED INTEGRADA DE SALUD HUAURA OYÓN

2024 A LA SEMANA EPIDEMIOLÓGICA – 11

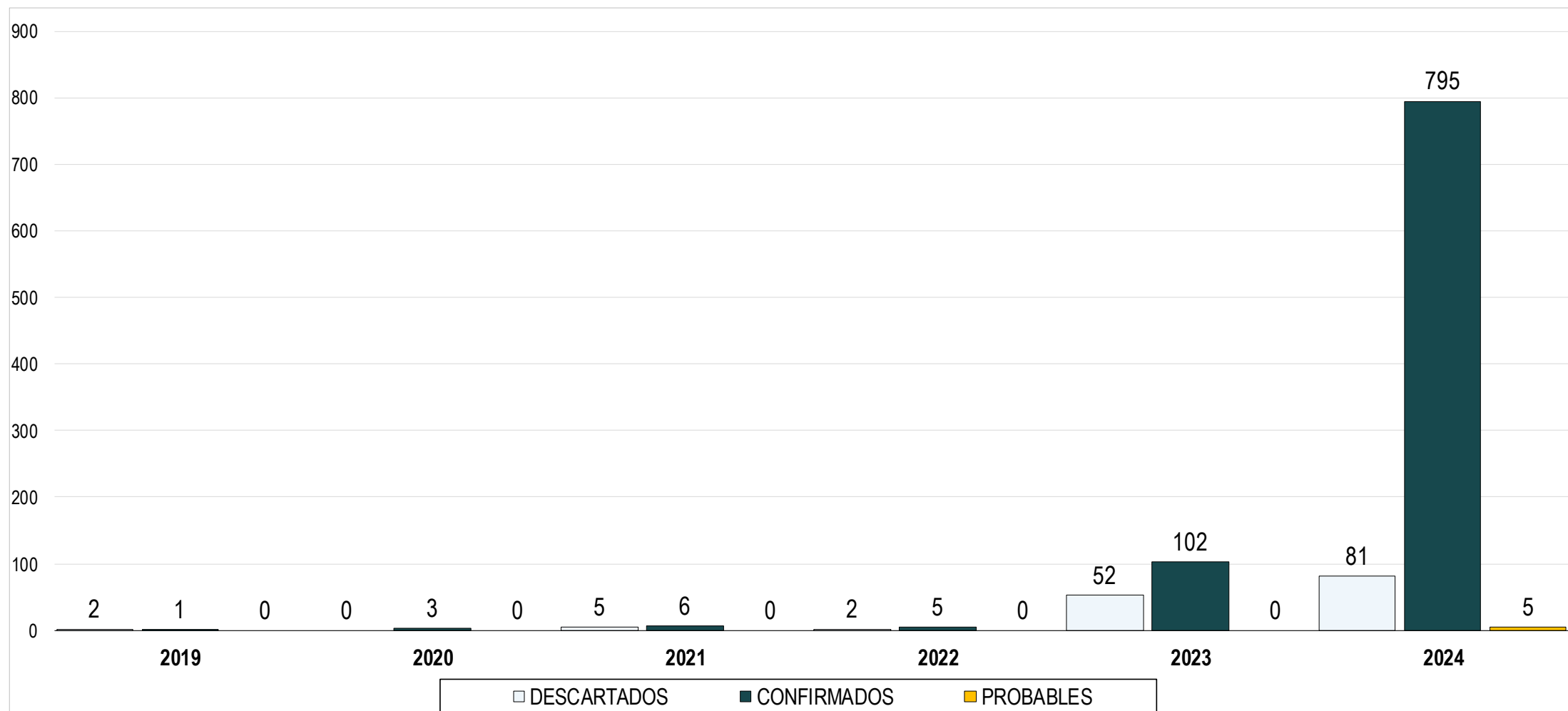


Fuente: Base de Datos Noti\_sp. Actualizado al 11/3/2024.

# TENDENCIA DE CASOS DE DENGUE SEGÚN CLASIFICACIÓN, AÑOS 2018 - 2023

## RED INTEGRADA DE SALUD HUAURA OYÓN

2024 A LA SEMANA EPIDEMIOLÓGICA – 11

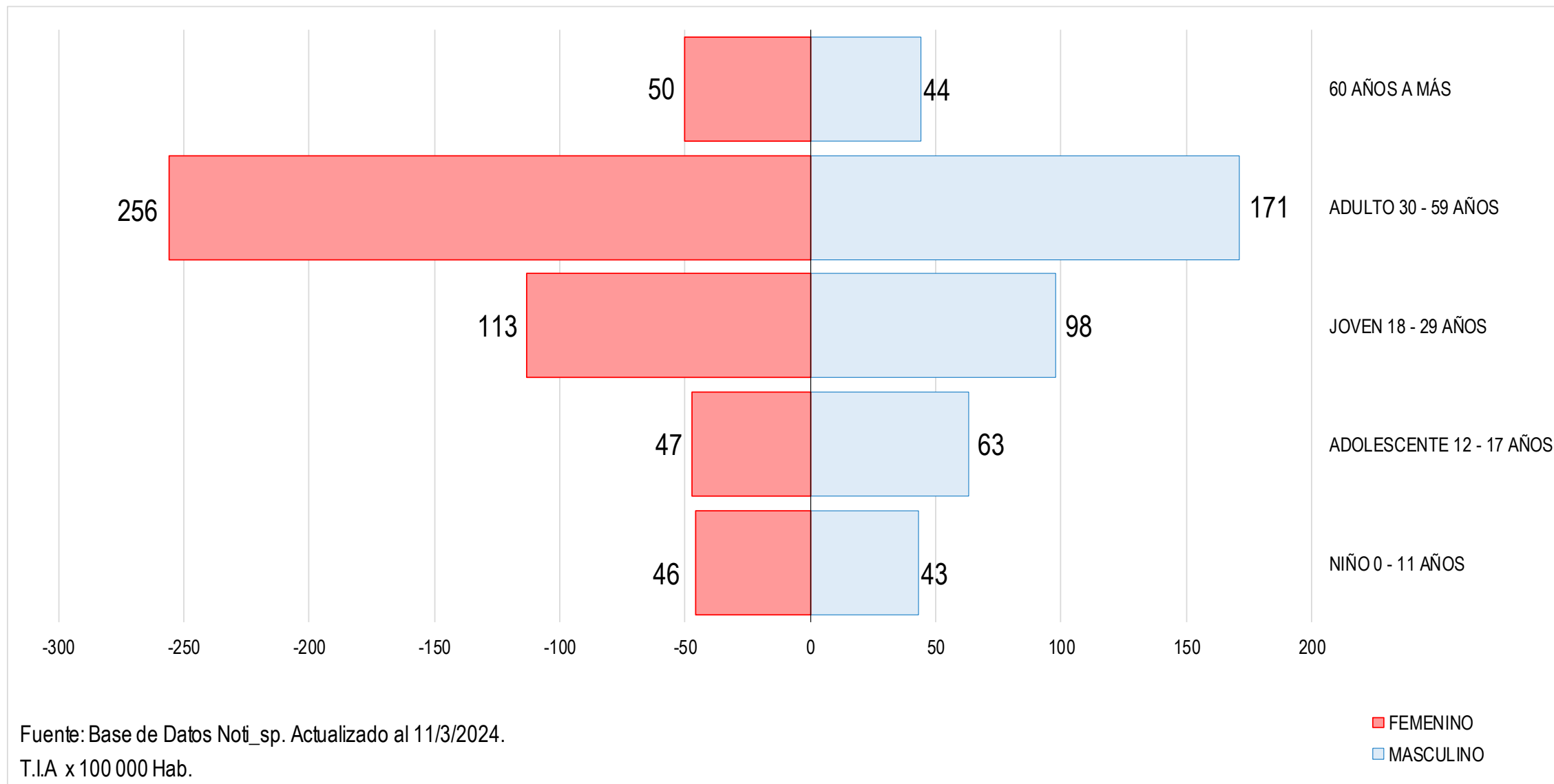


Fuente: Base de Datos Noti\_sp. Actualizado al 11/3/2024.

**Nota:** - El periodo 2019 - 2023 contiene información de años cerrados y  
- El año 2024 contiene información a la S.E. 10

# PIRAMIDE DE CASOS DE DENGUE CON RESIDENCIA EN LA JURISDICCIÓN SEGÚN ETAPA DE VIDA Y SEXO 2023- 2024 (Acumulado). RED INTEGRADA DE SALUD HUAURA OYÓN

2024 A LA SEMANA EPIDEMIOLÓGICA – 11



# CASOS DE DENGUE SEGÚN CLASIFICACIÓN DE CASO, TIPO DE DIAGNÓSTICO, ETAPA DE VIDA Y SEXO

## RED INTEGRADA DE SALUD HUAURA OYÓN

2024 A LA SEMANA EPIDEMIOLÓGICA – 11

### NÚMERO DE CASOS INVESTIGADOS DE DENGUE

RED DE SALUD HUAURA OYÓN - PERIODO 2019 HASTA EL 2023 AÑOS CERRADOS Y 2024 A LA S.E. N° 10

AÑOS	2019	2020	2021	2022	2023	2024
DESCARTADOS	2	0	5	2	52	81
<b>CONFIRMADOS</b>	<b>1</b>	<b>3</b>	<b>6</b>	<b>5</b>	<b>102*</b>	<b>795</b>
PROBABLES	0	0	0	0	0	5
<b>TOTAL</b>	<b>3</b>	<b>3</b>	<b>11</b>	<b>7</b>	<b>154</b>	<b>881</b>

Fuente: Base de Datos Noti\_sp. Actualizado al 11/3/2024.

\* Incluye los pacientes captados en otras Provincias fuera de la jurisdicción.

### CASOS NOTIFICADOS POR DENGUE POR ETAPA DE VIDA Y SEXO

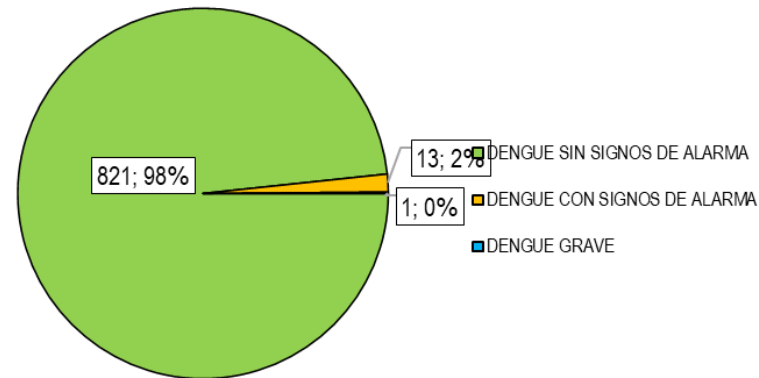
RED DE SALUD HUAURA OYÓN - ACUMULADO DEL 2024 A LA S.E. N° 10

ETAPA DE VIDA	MASCULINO	FEMENINO	TOTAL	%	T.I.A
NIÑO 0 - 11 AÑOS	39	43	82	8.8%	163.09
ADOLESCENTE 12 - 17 AÑOS	57	41	98	10.5%	374.00
JOVEN 18 - 29 AÑOS	83	98	181	19.4%	360.54
ADULTO 30 - 59 AÑOS	141	219	360	38.7%	353.32
60 AÑOS A MÁS	36	43	79	8.5%	206.79
<b>TOTAL</b>	<b>356</b>	<b>444</b>	<b>800</b>	<b>85.9%</b>	<b>299.87</b>

Fuente: Base de Datos Noti\_sp. Actualizado al 11/3/2024.

T.I.A x 100 000 Hab.

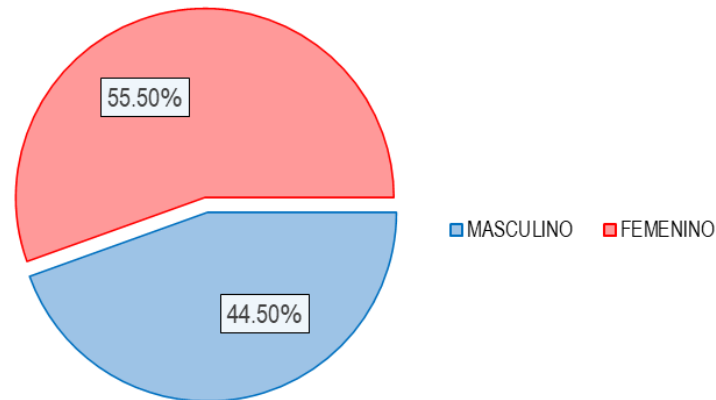
### PROPORCIÓN DE CASOS SEGÚN DIAGNOSTICOS DE TIPO DE DENGUE



Fuente: Base de Datos Noti\_sp. Actualizado al 11/3/2024.

Los casos son entre Probables y Confirmados

### PROPORCIÓN DE CASOS SEGÚN SEXO



Fuente: Base de Datos Noti\_sp. Actualizado al 11/3/2024.


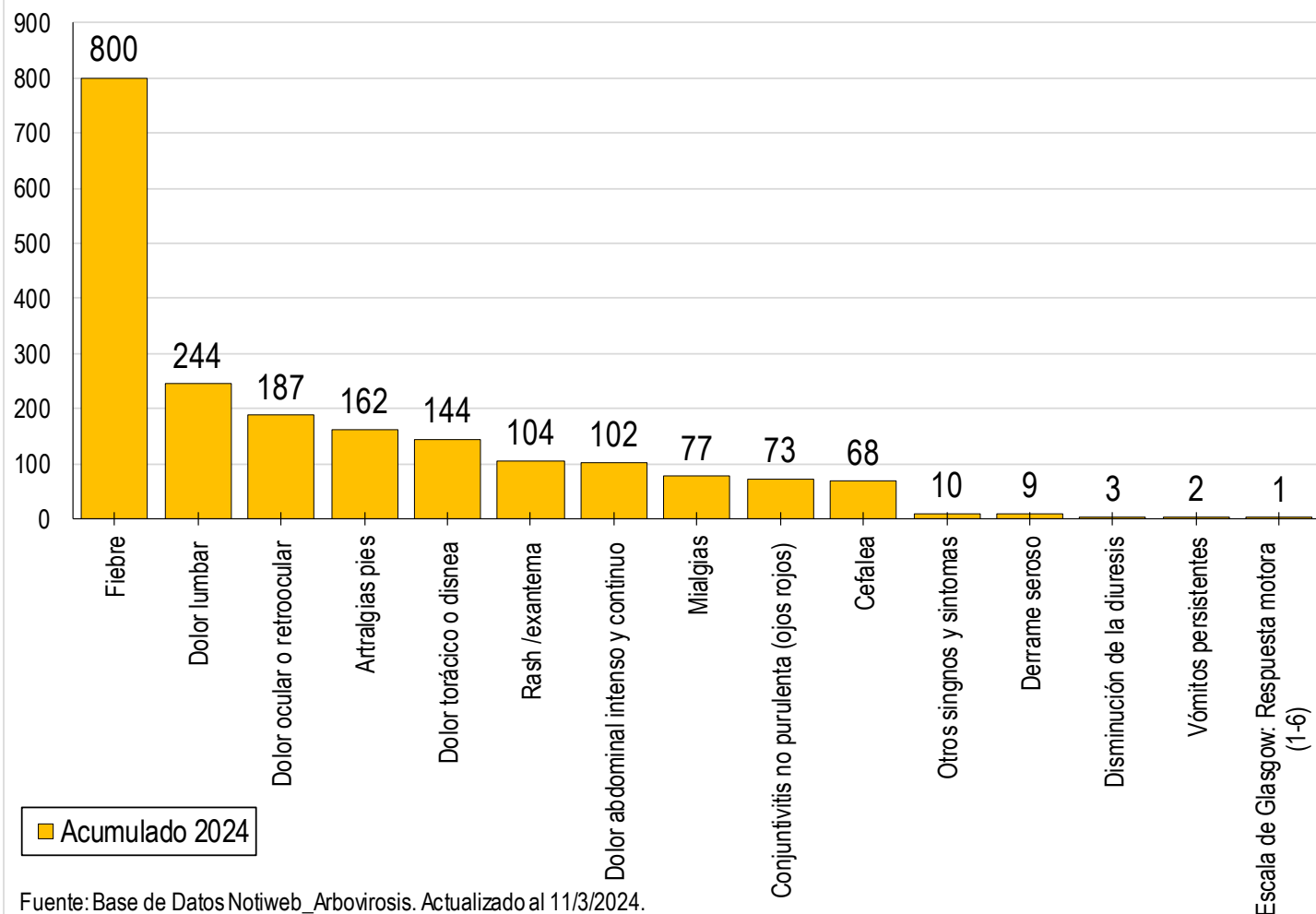
Los casos son entre Probables y Confirmados



# NÚMERO DE SÍNTOMAS MÁS FRECUENTES DE LOS PACIENTES CON DENGUE RED INTEGRADA DE SALUD HUAURA OYÓN

2024 A LA SEMANA EPIDEMIOLÓGICA – 11

## NÚMERO DE CASOS DE SÍNTOMAS MÁS FRECUENTES RELACIONADOS AL DENGUE



**Temperatura máxima de fiebre en la semana**

**41 °C**



GOBIERNO REGIONAL DE LIMA  
Dirección Regional de Salud

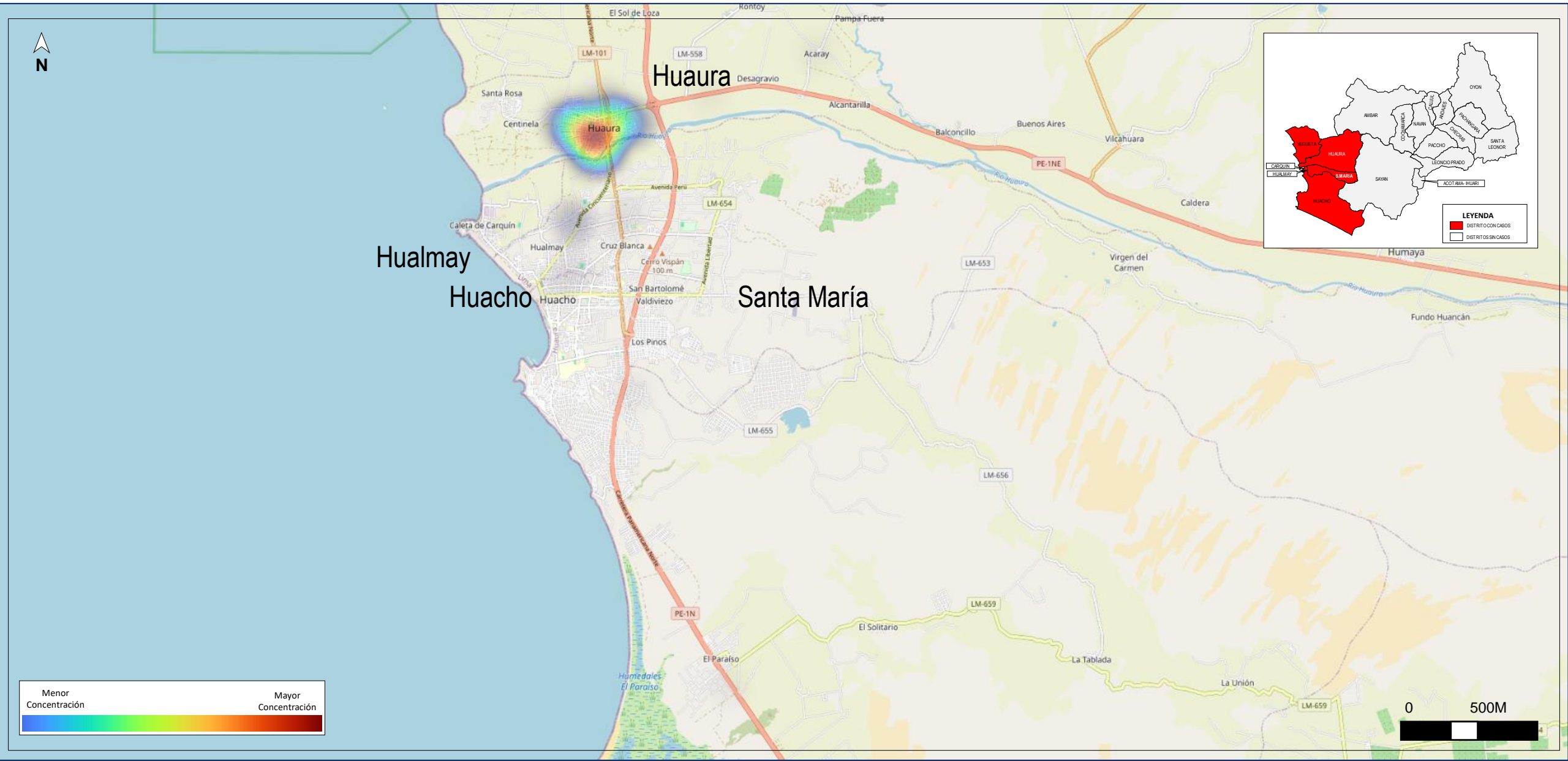
# MAPA DE CASOS CONFIRMADOS DE DENGUE IMPORTADOS Y AUTOCTONOS

## RED INTEGRADA DE SALUD HUAURA OYÓN

2023 - 2024 A LA SEMANA EPIDEMIOLÓGICA – 11



HOSPITAL REGIONAL DE HUACHO  
RED INTEGRADA DE SALUD HUAURA - OYÓN





GOBIERNO REGIONAL DE LIMA  
Dirección Regional de Salud

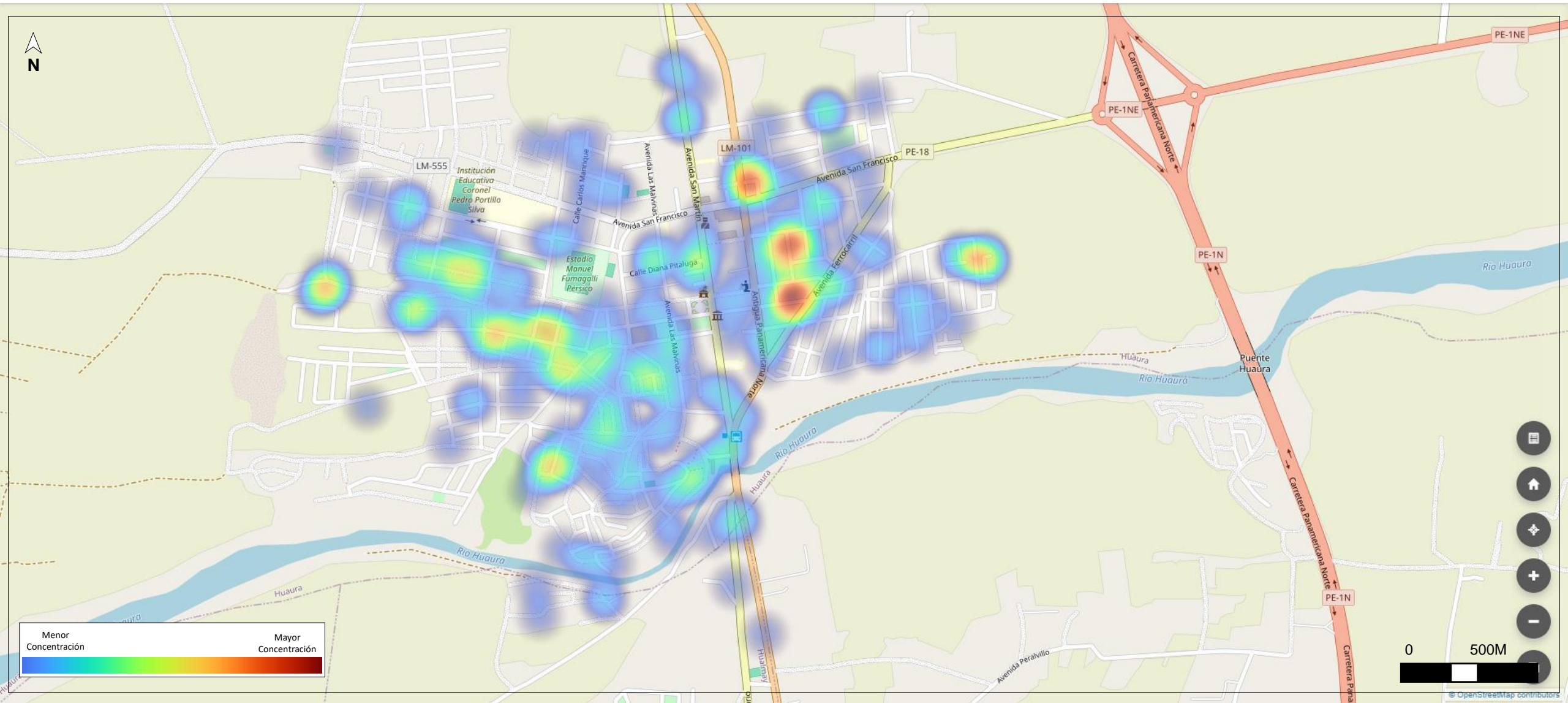
# MAPA DE CASOS CONFIRMADOS DE DENGUE AUTOCTONOS DEL DISTRITO DE HUAURA

## RED INTEGRADA DE SALUD HUAURA OYÓN

2023 - 2024 A LA SEMANA EPIDEMIOLÓGICA – 11



HOSPITAL REGIONAL DE HUACHO  
RED INTEGRADA DE SALUD HUAURA - OYÓN







GOBIERNO REGIONAL DE LIMA  
Dirección Regional de Salud

# MAPA DE CASOS CONFIRMADOS DE DENGUE AUTOCTONOS DEL DISTRITO DE HUAURA

## RED INTEGRADA DE SALUD HUAURA OYÓN

2023 - 2024 A LA SEMANA EPIDEMIOLÓGICA – 11



HOSPITAL REGIONAL DE HUACHO  
RED INTEGRADA DE SALUD HUAURA - OYÓN

QGIS CLOUD  
FREE

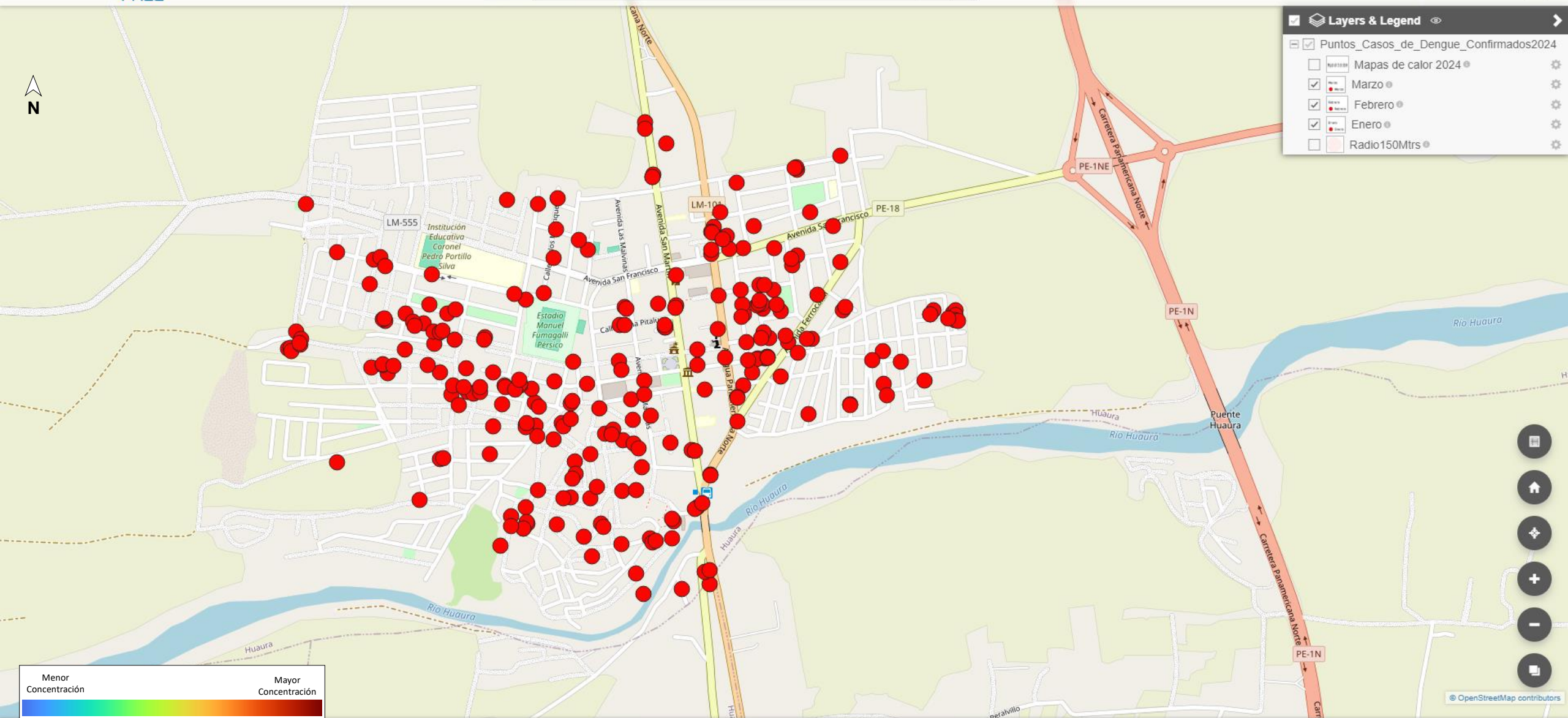
Search for locations and coordinates...



Map & Tools

**Layers & Legend**

- ☒ Puntos\_Casos\_de\_Dengue\_Confirmados2024
  - ☐ Mapas de calor 2024
  - ☒ Marzo
  - ☒ Febrero
  - ☒ Enero
  - ☐ Radio150Mtrs



Coordinates: -8638206 -1239032 WGS 84 / Pseudo Mercator Scale: 1 : 9028

QGIS Cloud | Terms of use

Red de Salud  
**HUAURA- OYÓN**

Oficina de  
Inteligencia  
Sanitaria

Área de  
Epidemiología

## **HOSPITAL HUACHO HUAURA OYÓN Y SBS**

### **DIRECTOR EJECUTIVO**

M.C EDWIN EFRAIN SUÁREZ ALVARADO

## **EQUIPO DE TRABAJO AUTOR DE LA EDICIÓN**

### **JEFE DE LA OFICINA DE INTELIGENCIA SANITARIA**

DRA. MARIA MILAGROS TIBURCIO ROJAS

### **JEFE DEL ÁREA DE EPIDEMIOLOGÍA**

LIC. ENF. ISABEL BALAREZO BALAREZO.

### **EQUIPO TÉCNICO DE EPIDEMIOLOGÍA**

LIC. ENF. MELISSA C. PERALDO LUNA

LIC. ENF. KAY ROSALES VILLARREAL

LIC. EST. YEREMY J. RIVERA CASTILLO

