



GOBIERNO REGIONAL DE LIMA
Dirección Regional de Salud



HOSPITAL REGIONAL DE HUACHO
RED INTEGRADA DE SALUD HUAURA - OYÓN



SALA DIARIA DE VIGILANCIA DE DENGUE RED INTEGRADA DE SALUD HUAURA OYÓN

Semana Epidemiológica N.º 12 – 2024
Actualizado al 22 de marzo del 2024

Red de Salud
HUAURA- OYÓN

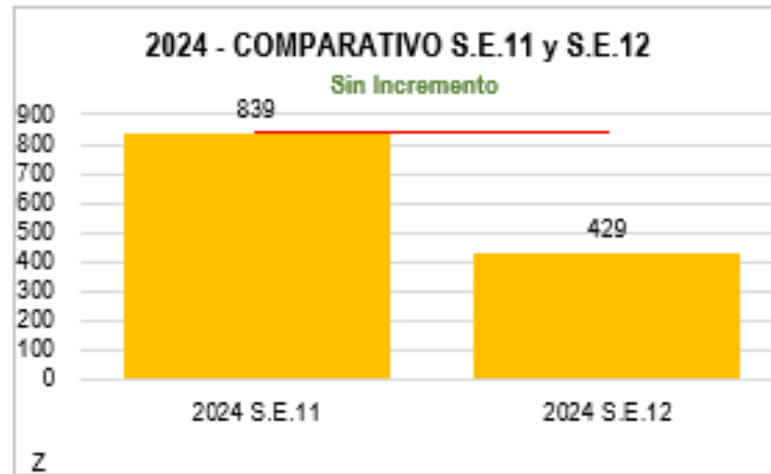
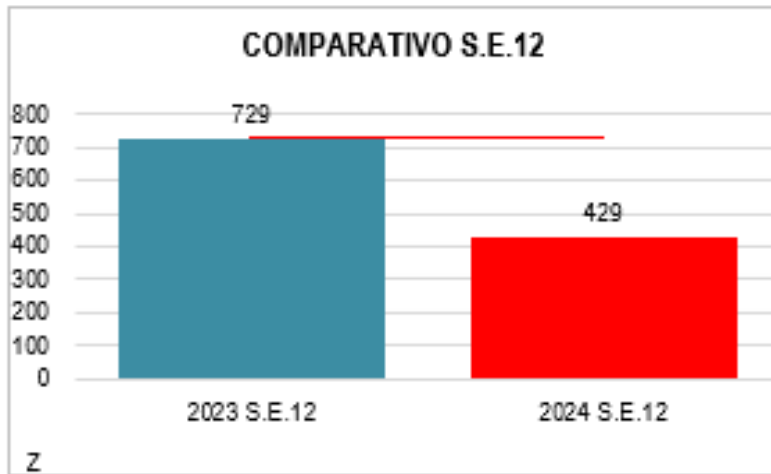
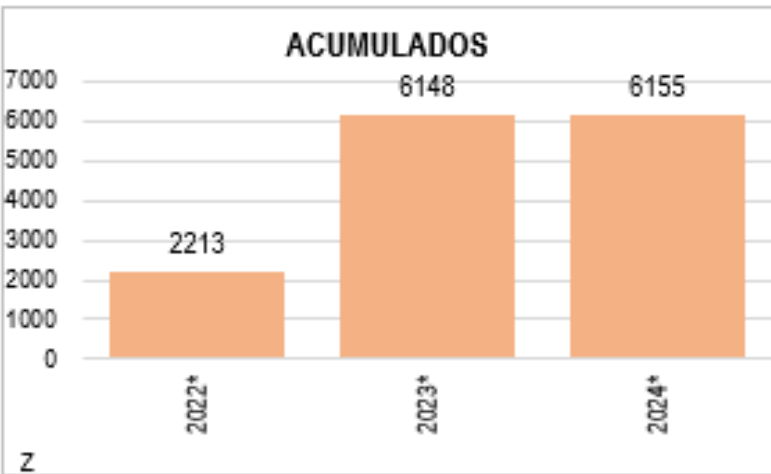
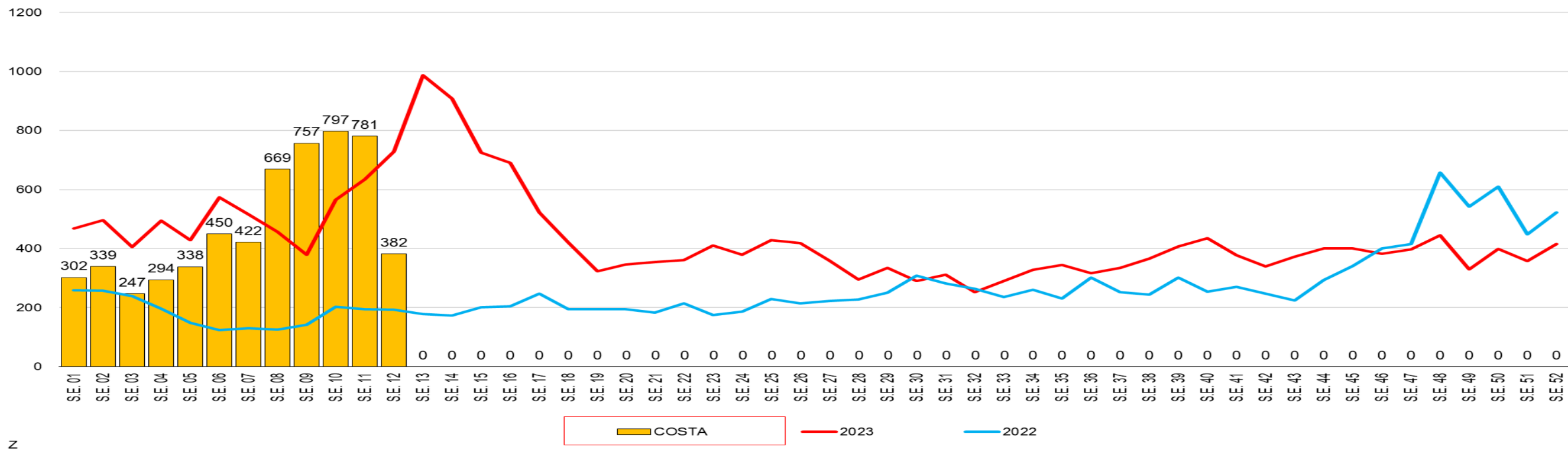
Oficina de
Inteligencia
Sanitaria

Área de
Epidemiología



ANÁLISIS Y CURVA DE FEBRILES POR SEMANAS EPIDEMIOLÓGICAS RED INTEGRADA DE SALUD HUAURA OYÓN

2024 A LA SEMANA EPIDEMIOLÓGICA – 11



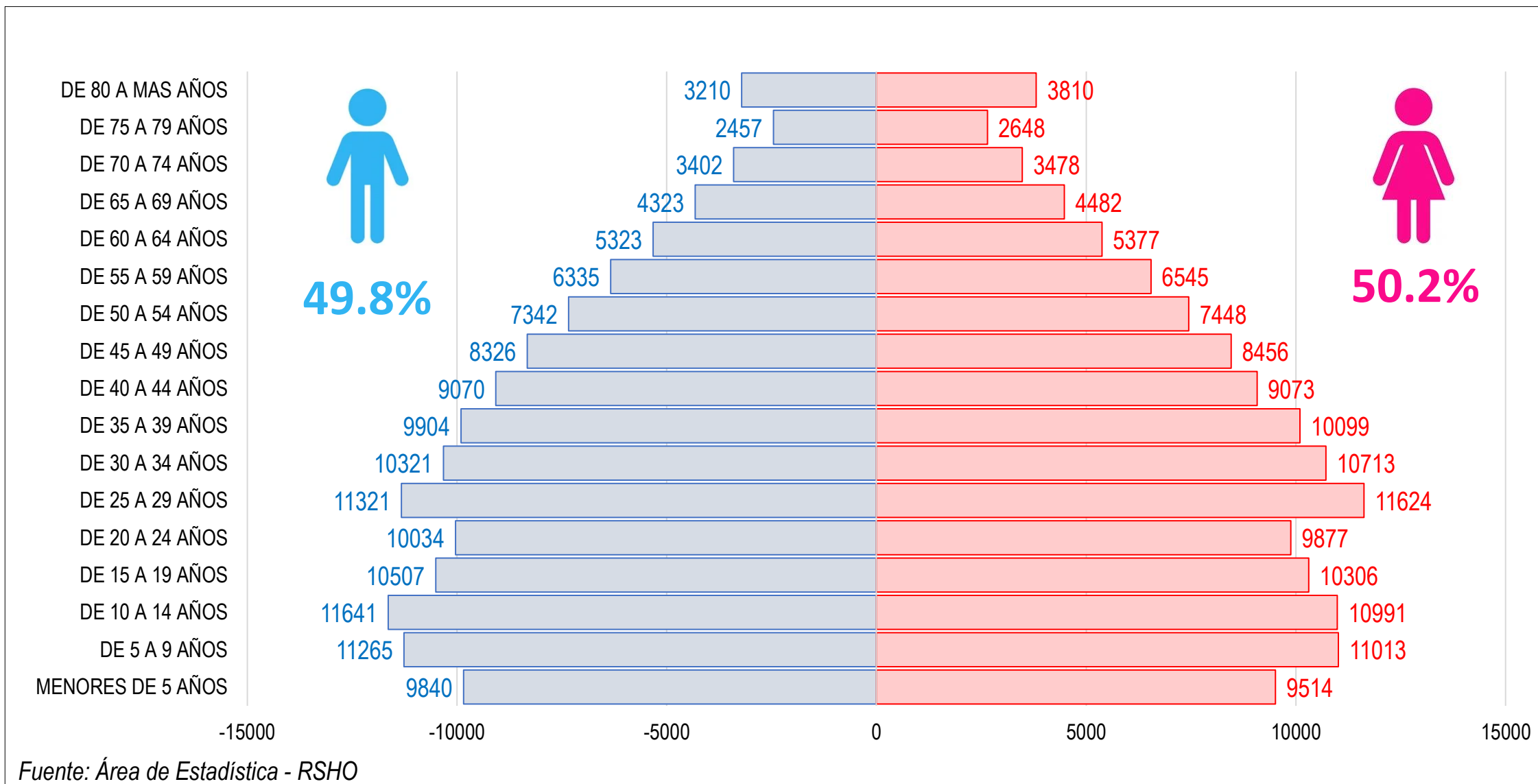
DISTRITOS	POBLACIÓN	EXTENSIÓN TERRITORIAL	DENSIDAD POBLACIONAL	Nº DE EE.SS	Nº DE AMBULANCIAS
HUACHO	72821	717.00 km ²	102 Hab. / km ²	5	3
HUALMAY	29453	5.81 km ²	5069 Hab. / km ²	3	1
SAYAN	25487	1311.00 km ²	19 Hab. / km ²	7	4
HUAURA	38198	484.40 km ²	79 Hab. / km ²	5	1
SANTA MARIA	40867	127.50 km ²	321 Hab. / km ²	5	0
VEGUETA	29531	253.90 km ²	116 Hab. / km ²	6	2
C. CARQUIN	9116	2.04 km ²	4469 Hab. / km ²	2	0
TOTAL PROVINCIA HUAURA	254353	4892.52 km²	52 Hab. / km²	33	11

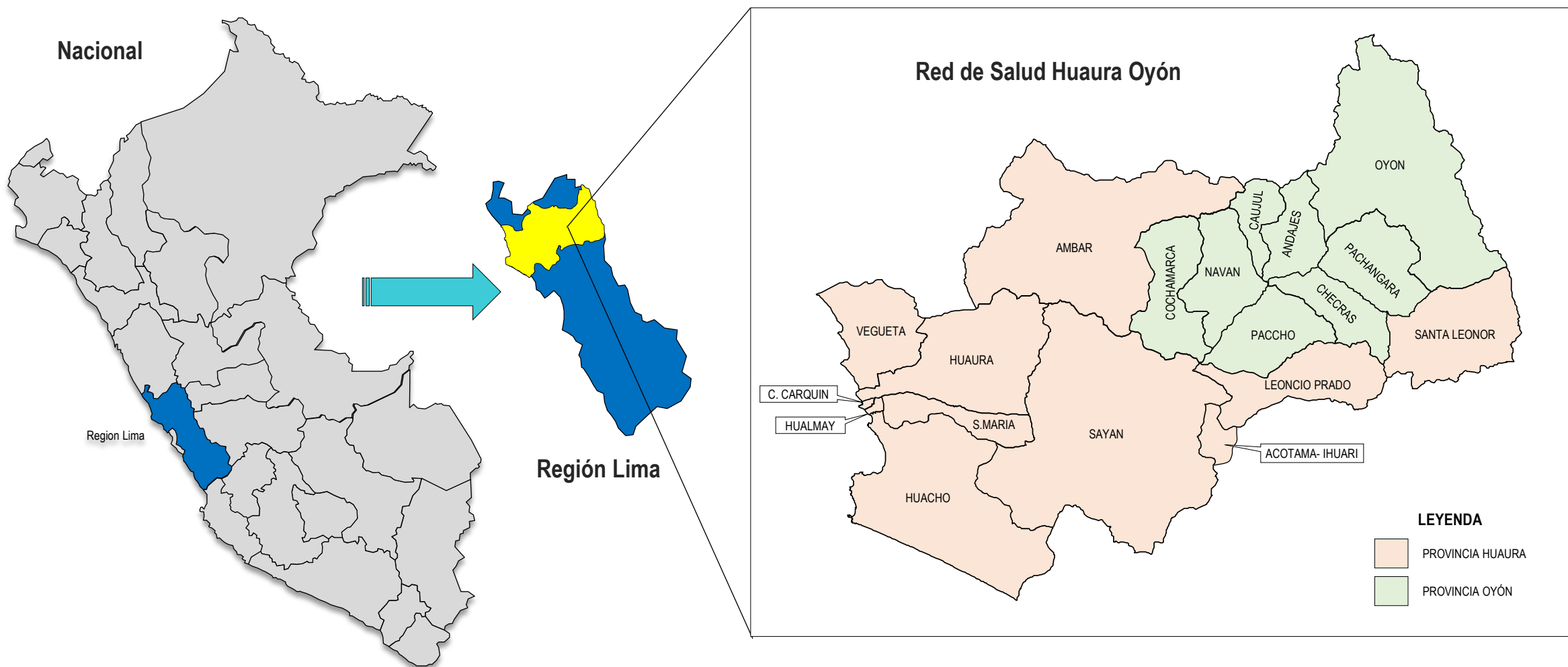
Fuente: Base de Datos Noti_sp. Actualizado al 22/3/2024.

Elaboración: Epidemiología_RSHO

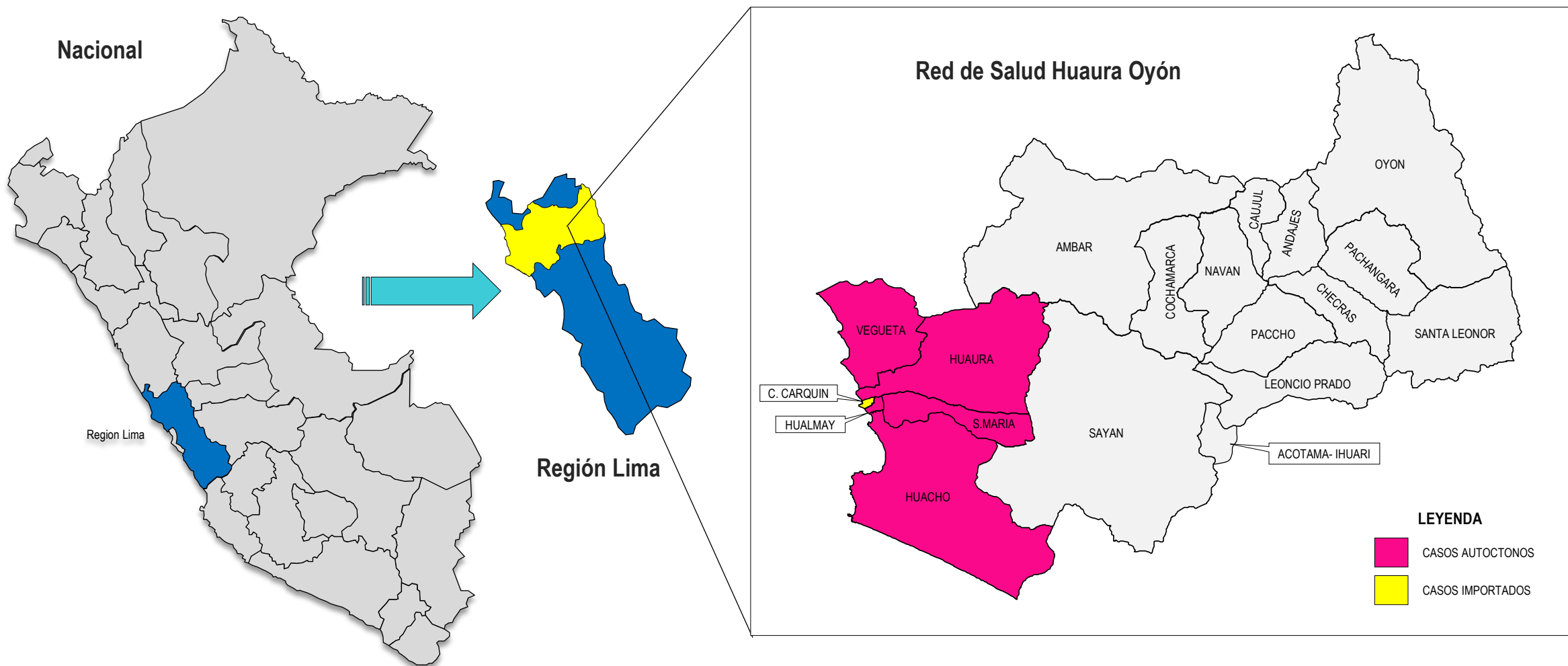
 Escenario Costa  Escenario Sierra

PIRÁMIDE POBLACIONAL POR SEXO RED DE SALUD HUAURA OYÓN





En la jurisdicción de la **RED INTEGRADA DE SALUD HUAURA OYÓN** esta conformada por 02 provincias. De las cuales 12 Distritos perteneces a la Provincia de Huaura más 1 Puesto de Salud (Acotama-Ihuari) y 6 Distritos de la Provincia de Oyón. Tenemos una extensión territorial de 6,778.57 km²

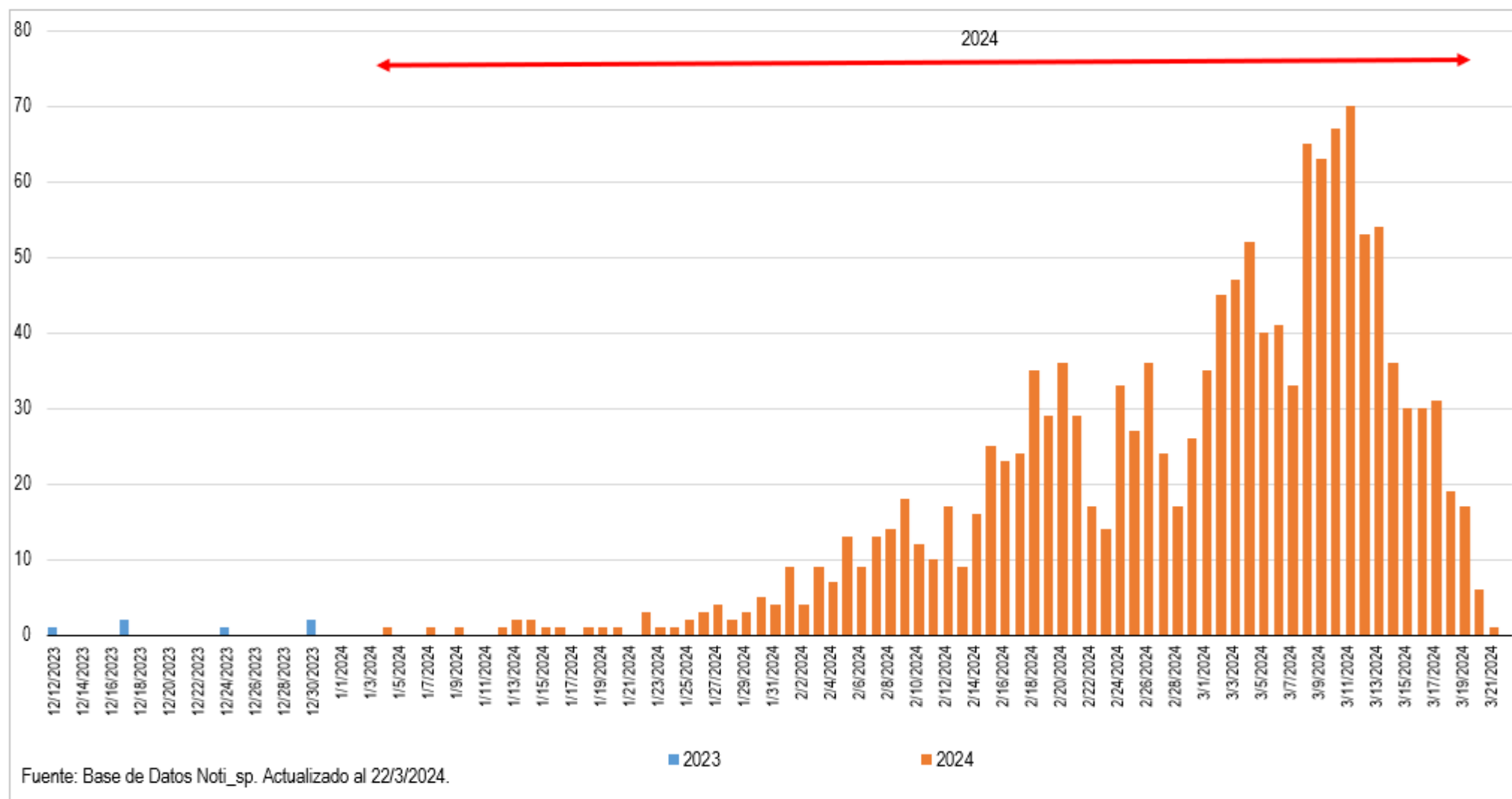


En la jurisdicción de la **RED INTEGRADA DE SALUD HUAURA OYÓN** se visualiza los 06 Distritos afectados con casos de dengue, como son Huacho, Santa María, Huaura, Caleta de Carquín, Hualmay y Sayán.

TOTAL DE CASOS REPORTADOS DE DENGUE RED INTEGRADA DE SALUD HUAURA OYÓN

2024 A LA SEMANA EPIDEMIOLÓGICA – 12

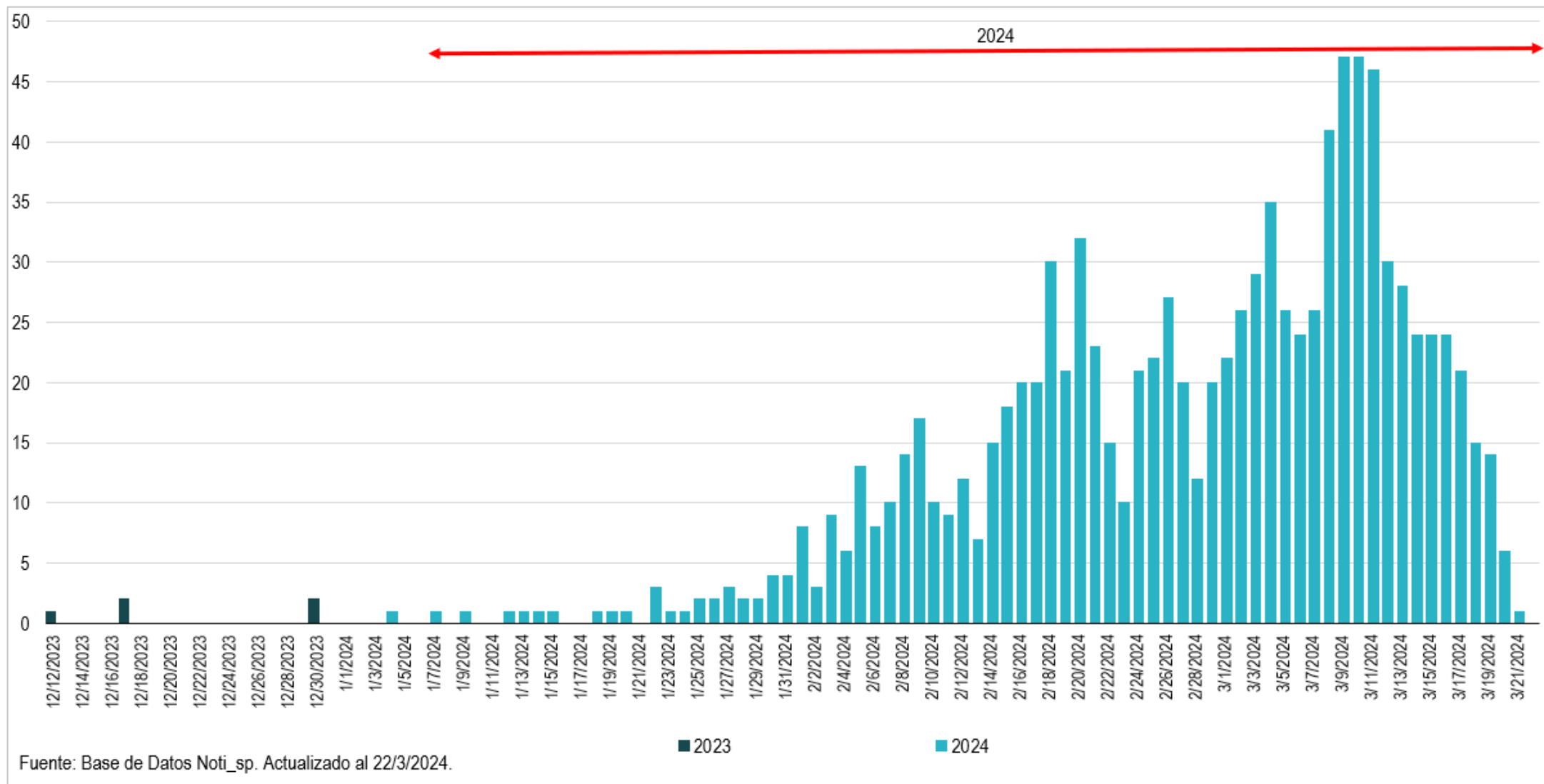
TENDENCIA DE CASOS NOTIFICADOS DE DENGUE SEGÚN FECHA DE INICIO DE SINTOMAS RED INTEGRADA DE SALUD HUAURA OYÓN



TOTAL DE CASOS REPORTADOS DE DENGUE – DISTRITO HUAURA RED INTEGRADA DE SALUD HUAURA OYÓN

2024 A LA SEMANA EPIDEMIOLÓGICA – 12

TENDENCIA DE CASOS NOTIFICADOS POR DENGUE DEL DISTRITO HUAURA SEGÚN INICIO DE SINTOMAS, A LA S.E. N° 12 - 2024 RED INTEGRADA DE SALUD HUAURA OYÓN



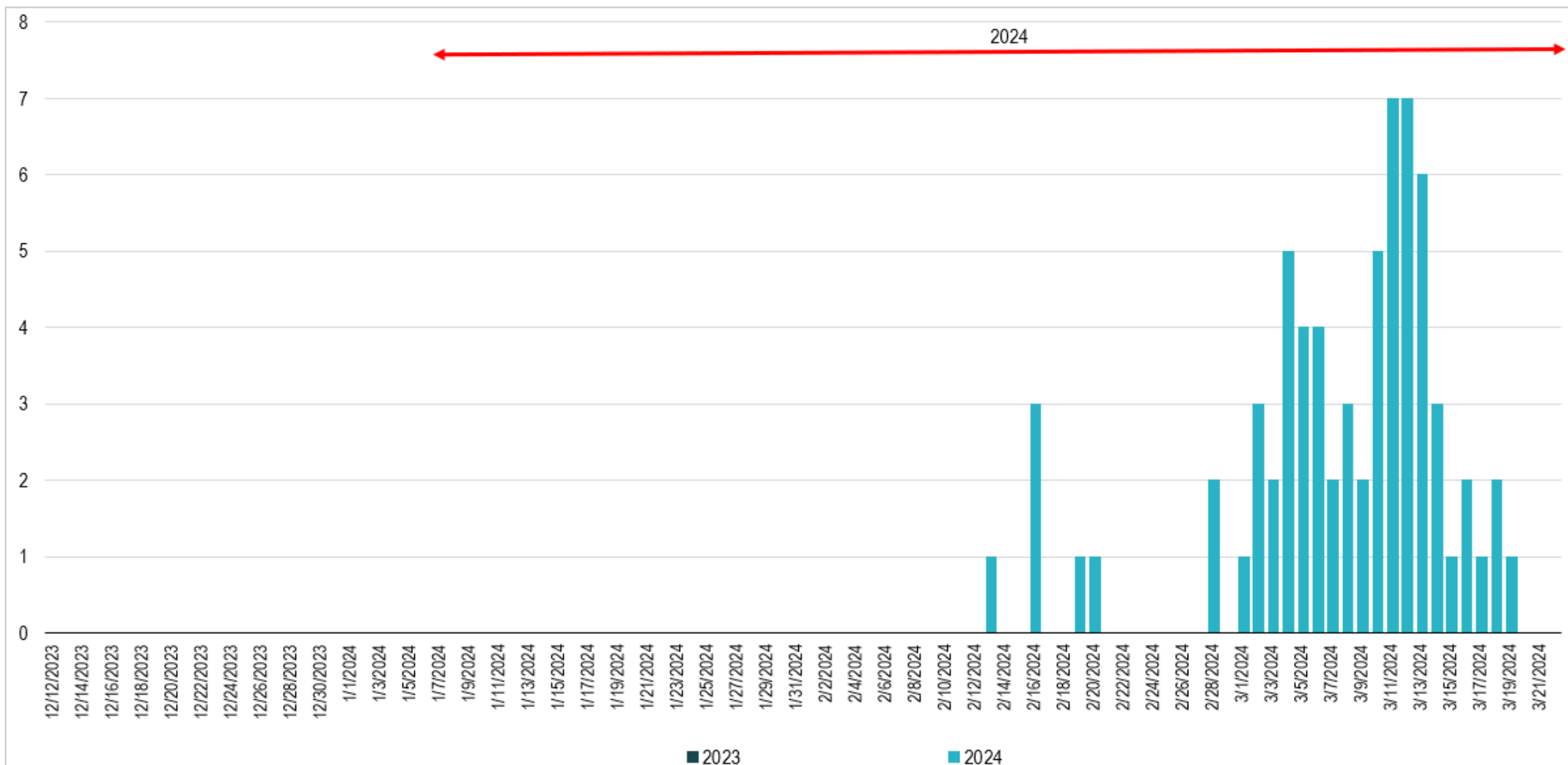
TOTAL DE CASOS REPORTADOS DE DENGUE – DISTRITO HUACHO

RED INTEGRADA DE SALUD HUAURA OYÓN

2024 A LA SEMANA EPIDEMIOLÓGICA – 12

TENDENCIA DE CASOS NOTIFICADOS POR DENGUE DEL DISTRITO HUACHO SEGÚN INICIO DE SINTOMAS, A LA S.E. N° 12 - 2024

RED INTEGRADA DE SALUD HUAURA OYÓN

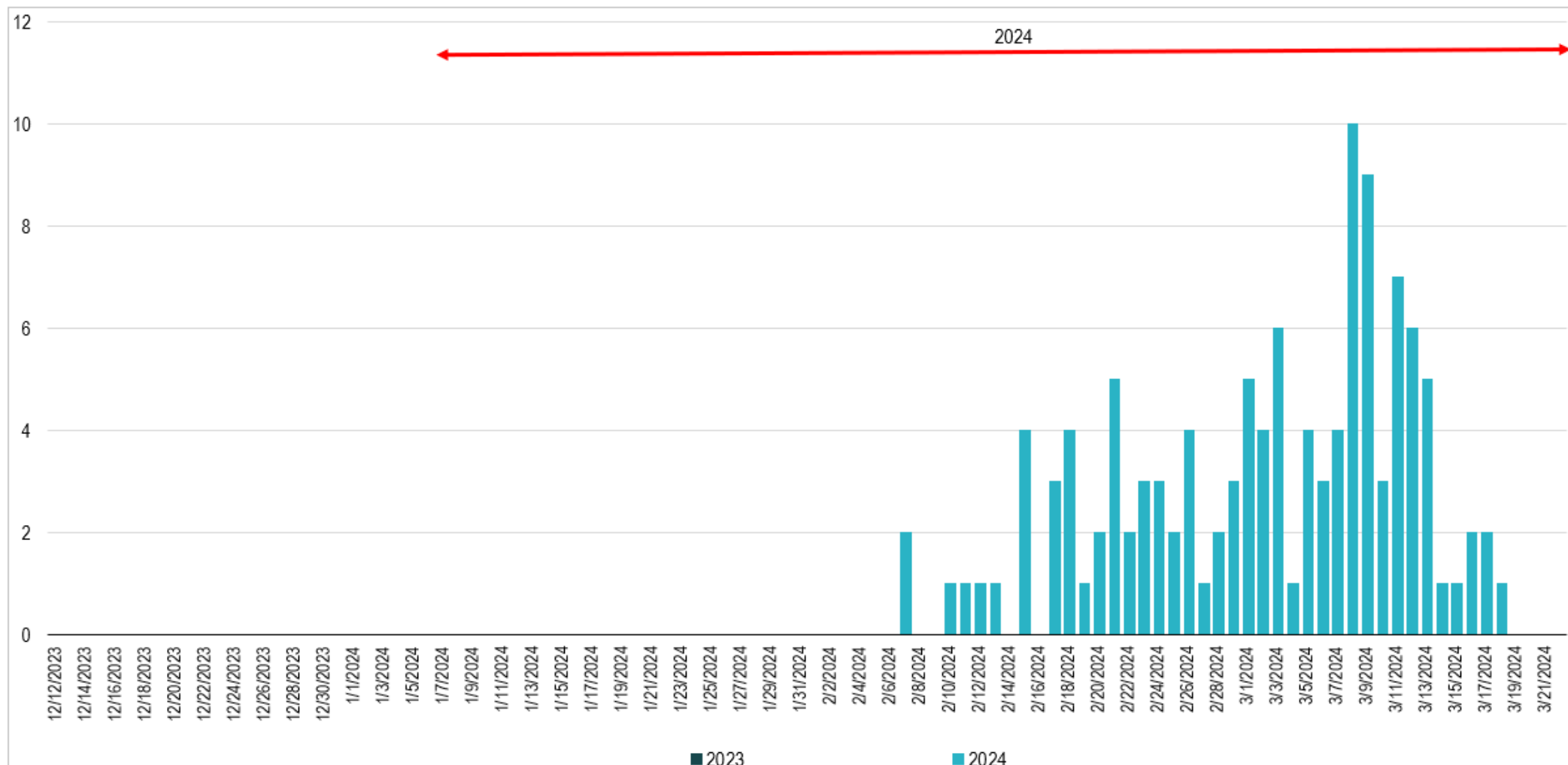


Fuente: Base de Datos Noti_sp. Actualizado al 22/3/2024.

TOTAL DE CASOS REPORTADOS DE DENGUE – DISTRITO HUALMAY RED INTEGRADA DE SALUD HUAURA OYÓN

2024 A LA SEMANA EPIDEMIOLÓGICA – 12

TENDENCIA DE CASOS NOTIFICADOS POR DENGUE DEL DISTRITO HUALMAY SEGÚN INICIO DE SINTOMAS, A LA S.E. N° 12 - 2024 RED INTEGRADA DE SALUD HUAURA OYÓN

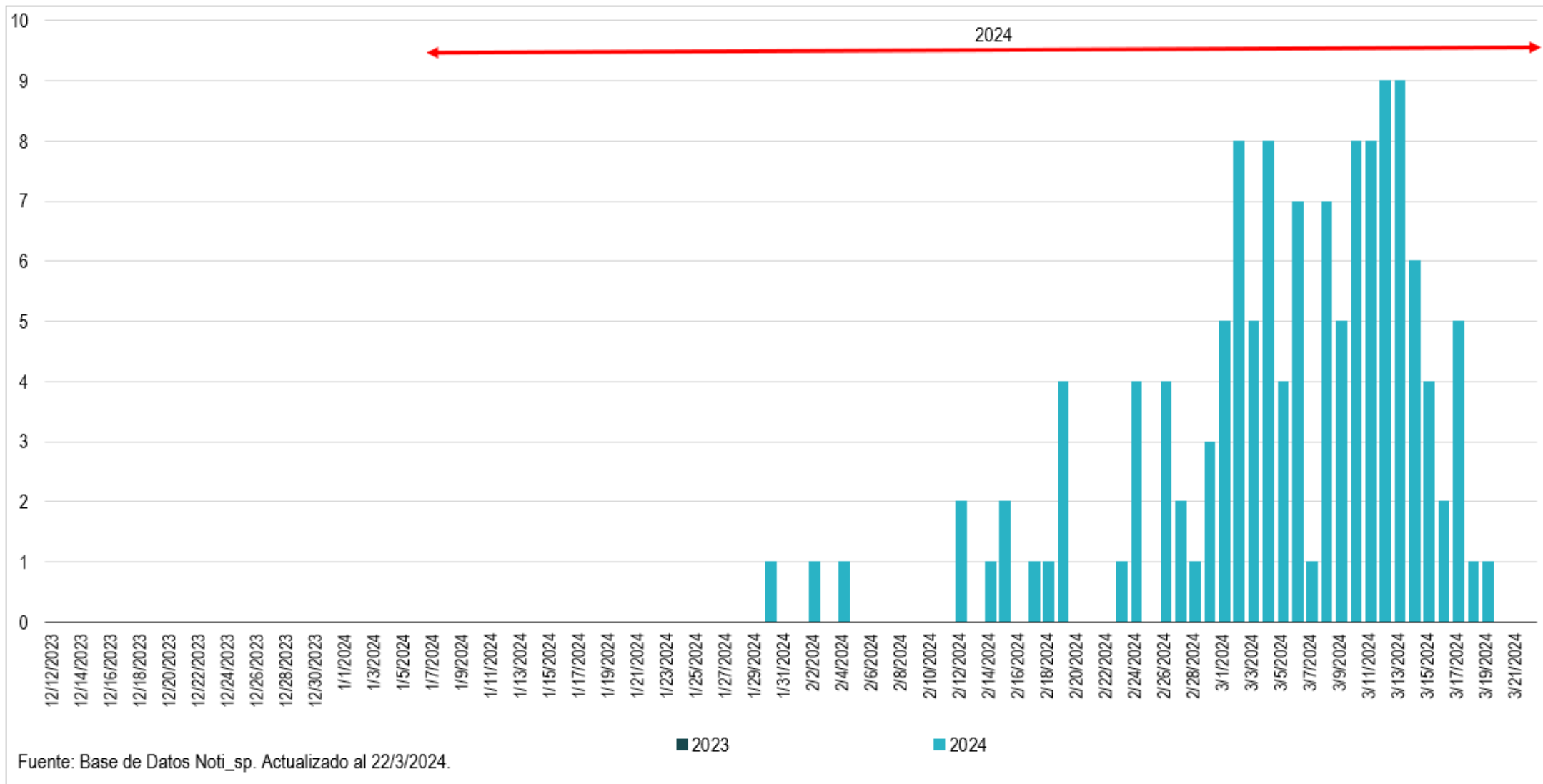


Fuente: Base de Datos Noti_sp. Actualizado al 22/3/2024.

TOTAL DE CASOS REPORTADOS DE DENGUE – DISTRITO SANTA MARIA RED INTEGRADA DE SALUD HUAURA OYÓN

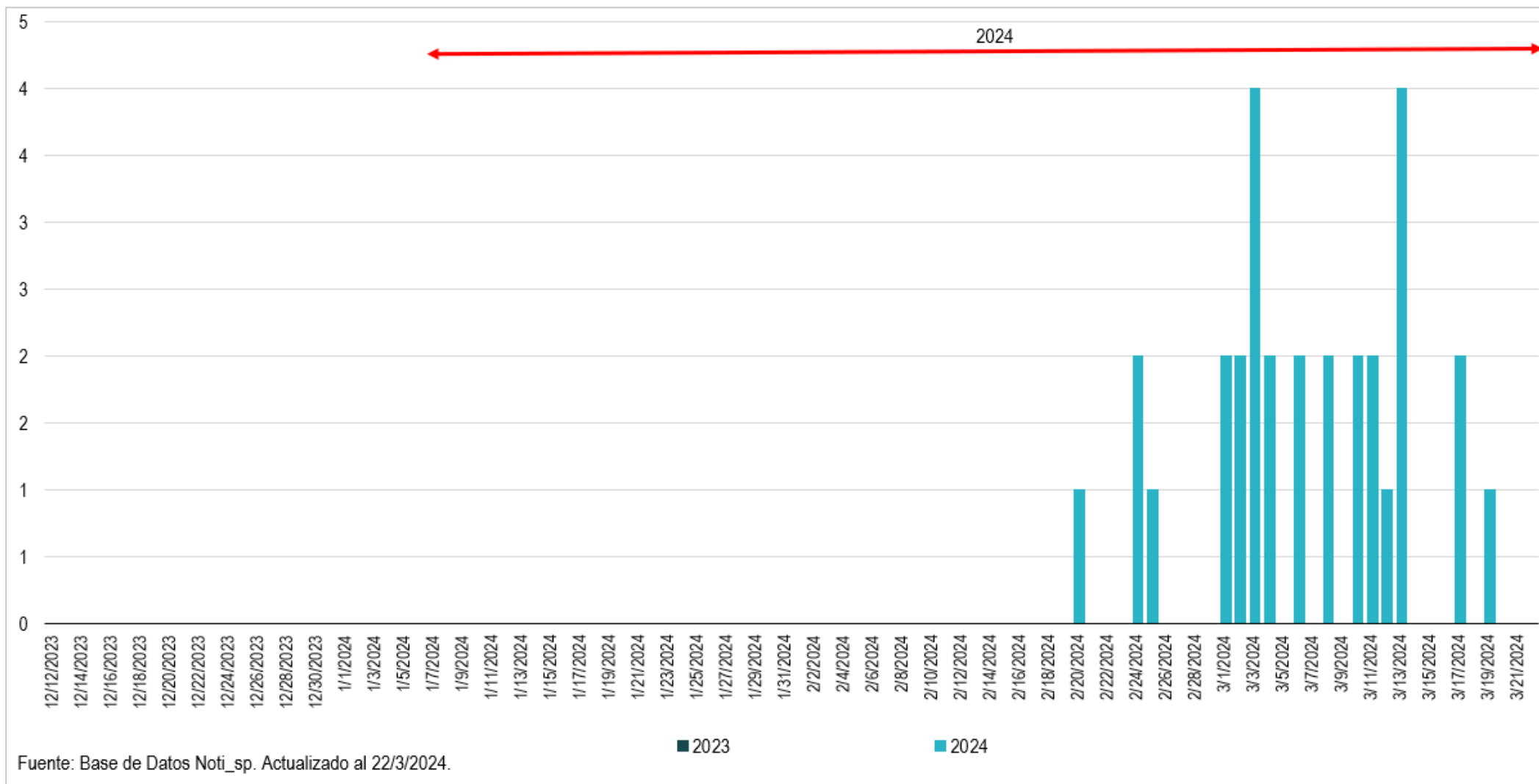
2024 A LA SEMANA EPIDEMIOLÓGICA – 12

TENDENCIA DE CASOS NOTIFICADOS POR DENGUE DEL DISTRITO SANTA MARIA SEGÚN INICIO DE SINTOMAS, A LA S.E. N° 12 - 2024 RED INTEGRADA DE SALUD HUAURA OYÓN



TOTAL DE CASOS REPORTADOS DE DENGUE – DISTRITO VEGUETA RED INTEGRADA DE SALUD HUAURA OYÓN 2024 A LA SEMANA EPIDEMIOLÓGICA – 12

TENDENCIA DE CASOS NOTIFICADOS POR DENGUE DEL DISTRITO VEGUETA SEGÚN INICIO DE SINTOMAS, A LA S.E. N° 12 - 2024 RED INTEGRADA DE SALUD HUAURA OYÓN



LOCALIDADES CON CASOS REPORTADOS DE DENGUE SEGÚN DISTRITOS

RED INTEGRADA DE SALUD HUAURA OYÓN

2024 A LA SEMANA EPIDEMIOLÓGICA – 12

PROVINCIA / DISTRITOS	DISTRITO DE HUACHO											
	SE.1	SE.2	SE.3	SE.4	SE.5	SE.6	SE.7	SE.8	SE.9	SE.10	SE.11	SE.12
ATALAYA	0	0	0	0	0	0	0	0	0	0	0	1
HUACHO	0	0	0	0	0	0	1	2	0	3	11	23
MANCHURRIA	0	0	0	0	0	0	0	0	1	0	0	0
MANZANARES I	0	0	0	0	0	0	0	0	0	0	1	0
SECTOR III	0	0	0	0	0	0	0	0	0	0	0	1
SECTOR IV	0	0	0	0	0	0	0	0	0	1	0	0
SECTOR VI	0	0	0	0	0	0	0	2	0	2	0	1
SECTOR VII	0	0	0	0	0	0	0	0	0	2	0	0

Fuente: Base de Datos Noti_sp. Actualizado al 22/3/2024.

PROVINCIA / DISTRITOS	DISTRITO DE HUALMAY											
	SE.1	SE.2	SE.3	SE.4	SE.5	SE.6	SE.7	SE.8	SE.9	SE.10	SE.11	SE.12
CAMPO ALEGRE	0	0	0	0	0	0	0	1	0	0	0	0
D.MANDAM. - CRUZ BLANCA	0	0	0	0	0	0	0	0	0	0	1	2
D.MANDAM. - PERALVILLO	0	0	0	0	0	1	4	2	4	5	3	4
D.MANDAM. - PUQUIO CANO	0	0	0	0	0	0	0	0	0	0	0	0
D.MANDAM. - TAMBO BLANCO	0	0	0	0	0	0	0	0	0	0	0	1
HUALMAY	0	0	0	0	0	0	0	9	6	6	13	17
HUALMAY - 5 ESQUINAS	0	0	0	0	0	0	3	3	2	1	1	4
HUALMAY - BARR.TROPEZON	0	0	0	0	0	0	0	1	0	0	0	0
HUALMAY - BARR.TRUCHERO	0	0	0	0	0	0	0	0	0	0	0	1
HUALMAY - BARRIO OLIVAR	0	0	0	0	0	0	0	1	0	0	0	0
HUALMAY - EL PORVENIR	0	0	0	0	0	0	0	0	1	0	0	0
HUALMAY - LA ESPERANZA	0	0	0	0	0	0	0	0	0	0	0	3
HUALMAY - LAS FLORES	0	0	0	0	0	0	0	1	1	2	1	1
HUALMAY - LAS PALMAS	0	0	0	0	0	0	0	0	0	1	2	1

Fuente: Base de Datos Noti_sp. Actualizado al 22/3/2024.

LOCALIDADES CON CASOS REPORTADOS DE DENGUE SEGÚN DISTRITOS

RED INTEGRADA DE SALUD HUAURA OYÓN

2024 A LA SEMANA EPIDEMIOLÓGICA – 12

PROVINCIA / DISTRITOS	DISTRITO DE HUAURA											
	SE.1	SE.2	SE.3	SE.4	SE.5	SE.6	SE.7	SE.8	SE.9	SE.10	SE.11	SE.12
EL SOL	0	0	0	0	0	0	0	1	0	0	1	0
HUAURA	0	0	0	1	6	10	25	65	78	79	85	108
HUAURA - CANAVERALES	0	0	0	0	0	0	2	0	0	0	1	0
HUAURA - DESAGRAMO	0	0	0	0	0	0	0	1	0	0	0	0
HUAURA - INGENIO/MLLA	0	0	0	0	0	0	1	2	3	1	8	2
HUAURA - J.C.MARIATEGUI	0	0	0	0	0	4	5	13	6	11	22	8
HUAURA - LOZA	0	0	0	0	0	0	0	0	0	0	0	1
HUAURA - RONT OY	0	0	0	0	0	0	0	0	0	0	2	0
HUAURA - SIMON BOLIVAR	0	0	0	0	0	0	0	3	0	0	2	1
HUAURA - URB.SAN MARTIN	0	0	0	0	0	3	7	5	5	6	5	5
HUMAYA	0	0	0	0	0	0	0	0	1	2	0	1
SOCORRO	0	0	1	1	13	20	16	33	9	16	17	14
SOCORRO - 3 DE MAYO	0	0	0	0	0	0	0	0	0	1	0	0
SOCORRO - BUENOS AIRES	0	0	0	0	0	1	0	1	0	2	8	7
SOCORRO - CHACACA	0	0	0	0	0	1	0	0	0	1	4	2
SOCORRO - CNEL.PORTILLO	0	0	0	0	0	0	1	2	1	4	8	4
SOCORRO - EL CARMEN	0	3	3	3	4	16	20	30	14	32	34	19
SOCORRO - EL MILAGRO	0	0	0	0	0	0	1	1	4	5	7	2
SOCORRO - LOS PINOS	0	0	0	1	0	1	1	11	4	8	8	2

Fuente: Base de Datos Noti_sp. Actualizado al 22/3/2024.

PROVINCIA / DISTRITOS	DISTRITO DE SANTA MARIA											
	SE.1	SE.2	SE.3	SE.4	SE.5	SE.6	SE.7	SE.8	SE.9	SE.10	SE.11	SE.12
AVELASQUEZ - LOS CIPRESE	0	0	0	0	0	0	1	0	0	0	0	0
AVELASQUEZ - LOS PINOS	0	0	0	0	0	0	0	0	0	9	1	3
CHONTA - SECTOR III	0	0	0	0	0	1	0	0	1	0	2	0
CHONTA - SECTOR VI	0	0	0	0	0	0	1	1	0	1	0	1
SAN BARTOLOME - EL MILAGR	0	0	0	0	0	0	0	0	0	0	1	0
SAN BARTOLOME - I ETAPA	0	0	0	0	0	0	0	1	0	1	3	2
SAN BARTOLOME - II ETAPA	0	0	0	0	0	0	0	1	2	3	0	4
SAN BARTOLOME - VALDIVIA	0	0	0	0	0	1	0	0	1	0	0	1
SANTA MARIA	0	0	0	0	0	1	1	3	2	10	12	30
STAMARIA - LURIAMA	0	0	0	0	0	0	0	0	0	1	2	0
STAMARIA - SAN LORENZO	0	0	0	0	0	0	0	0	0	0	0	1
STAMARIA - TOMAYCALLA	0	0	0	0	0	0	0	0	0	0	0	1

Fuente: Base de Datos Noti_sp. Actualizado al 22/3/2024.

LOCALIDADES CON CASOS REPORTADOS DE DENGUE SEGÚN DISTRITOS

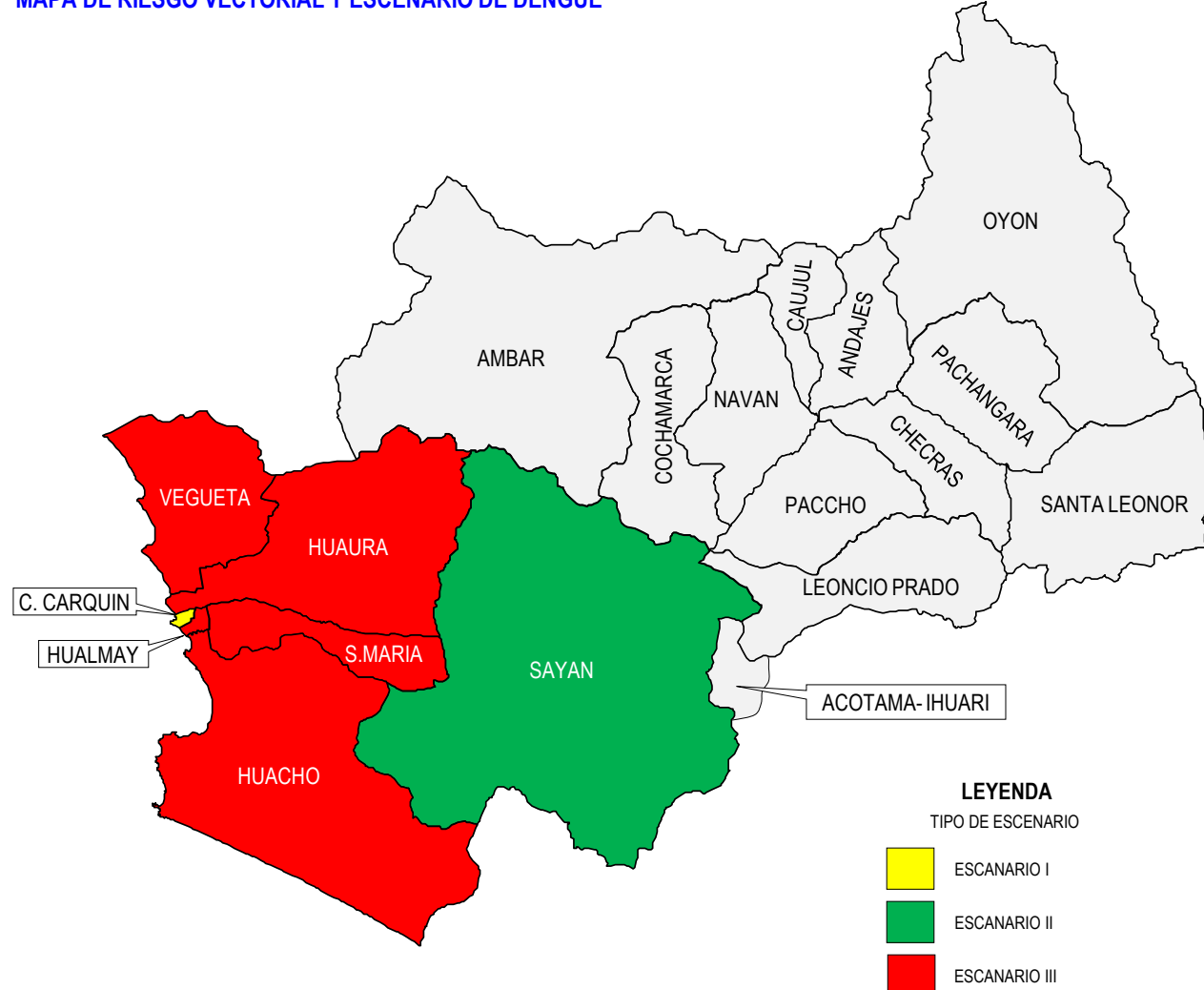
RED INTEGRADA DE SALUD HUAURA OYÓN

2024 A LA SEMANA EPIDEMIOLÓGICA – 12

PROVINCIA / DISTRITOS	DISTRITO DE VEGUETA											
	SE.1	SE.2	SE.3	SE.4	SE.5	SE.6	SE.7	SE.8	SE.9	SE.10	SE.11	SE.12
J.C.M. - LA VILLA	0	0	0	0	0	0	0	0	0	1	0	1
MAZO	0	0	0	0	0	0	0	0	0	3	0	0
MAZO - FUNDO OTONO	0	0	0	0	0	0	0	0	0	1	0	0
MAZO - SAN LUIS	0	0	0	0	0	0	0	0	0	0	0	1
MEDIO MUNDO	0	0	0	0	0	0	0	0	1	1	0	0
PRIMAVERA	0	0	0	0	0	0	0	0	1	1	0	1
PRIMAVERA - TUPAC AMARU	0	0	0	0	0	0	0	0	0	3	1	1
VEGUETA	0	0	0	0	0	0	0	1	0	1	2	6
VEGUETA - BELLAVISTA	0	0	0	0	0	0	0	0	0	1	0	0

Fuente: Base de Datos Noti_sp. Actualizado al 22/3/2024.

MAPA DE RIESGO VECTORIAL Y ESCENARIO DE DENGUE




DISTRITOS	TIPO DE ESCENARIO	TOTAL DE CASOS 2024
SANTA MARIA	II	135
HUALMAY	III	126
HUACHO	II	69
HUAURA	III	1047
VEGUETA	III	30
SAYAN	III	1
C. CARQUIN	I	0
TOTAL	-	1408

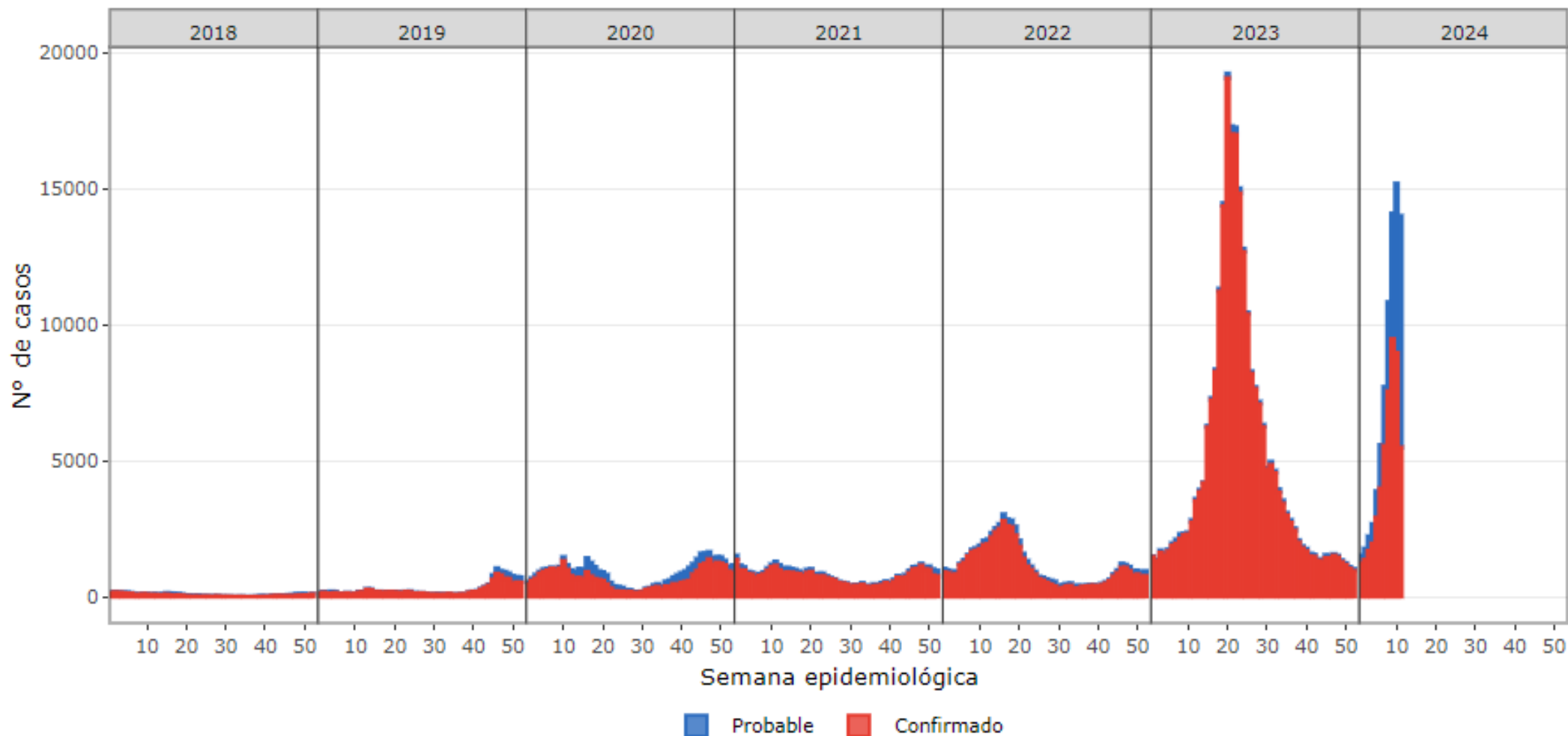
Fuente: Base de Datos Noti_sp. Actualizado al 22/3/2024.

☐ Escenario Costa

Al total de casos se suma 42 de otros Distritos fuera de nuestra jurisdicción geopolítica.

 Descargar información en excel

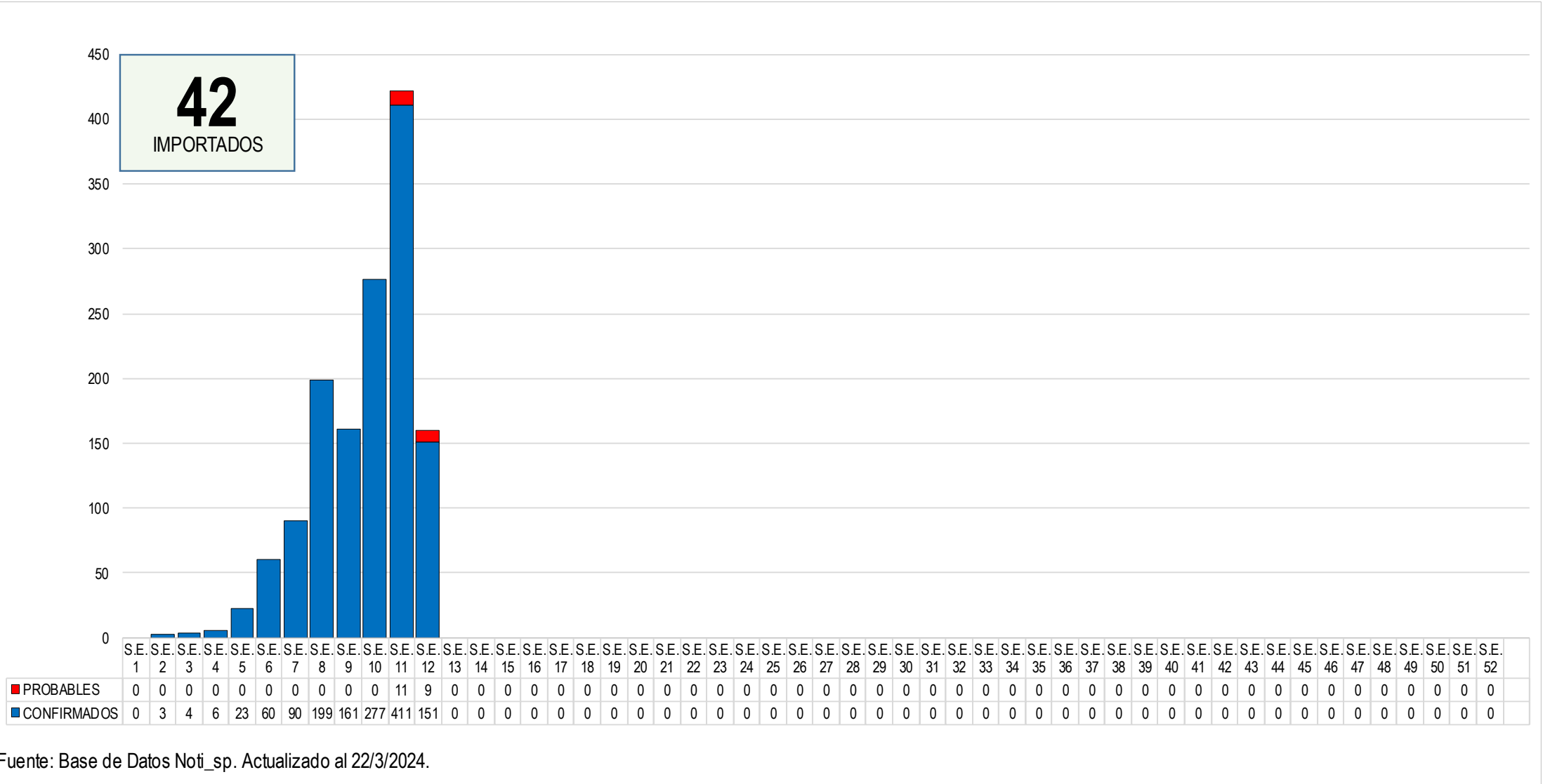
Número de casos de DENGUE por semana, Perú 2018 - 2024*



CASOS NOTIFICADOS DE DENGUE DE LA PROVINCIA DE HUAURA POR SEMANA EPIDEMIOLÓGICA

RED INTEGRADA DE SALUD HUAURA OYÓN

2024 A LA SEMANA EPIDEMIOLÓGICA – 12



NIVELES DE RIESGO AFECTADOS POR DENGUE EN LOS DISTRITOS DE LA PROVINCIA DE HUAURA

RED INTEGRADA DE SALUD HUAURA OYÓN

2024 A LA SEMANA EPIDEMIOLÓGICA – 12

DISTRITOS	POBLACIÓN	CASOS DENGUE 2024*		TOTAL 2024	T.I.A. X 100000 Habitantes
		AUTÓCTONOS	IMPORTADOS		
SANTA MARIA	40867	135		135	185.39
HUALMAY	29453	126		126	427.80
HUACHO	72821	69		69	270.73
HUAURA	38198	1047		1047	2740.98
VEGUETA	29531	30		30	73.41
SAYAN	25487	1		1	3.39
C. CARQUIN	9116	0	42	0	0.00
OTROS DISTRI.	-	-		42	0.00
TOTAL	245473	1408	42	1450	590.70

Fuente: Base de Datos Noti_sp. Actualizado al 22/3/2024.



Escenario Costa



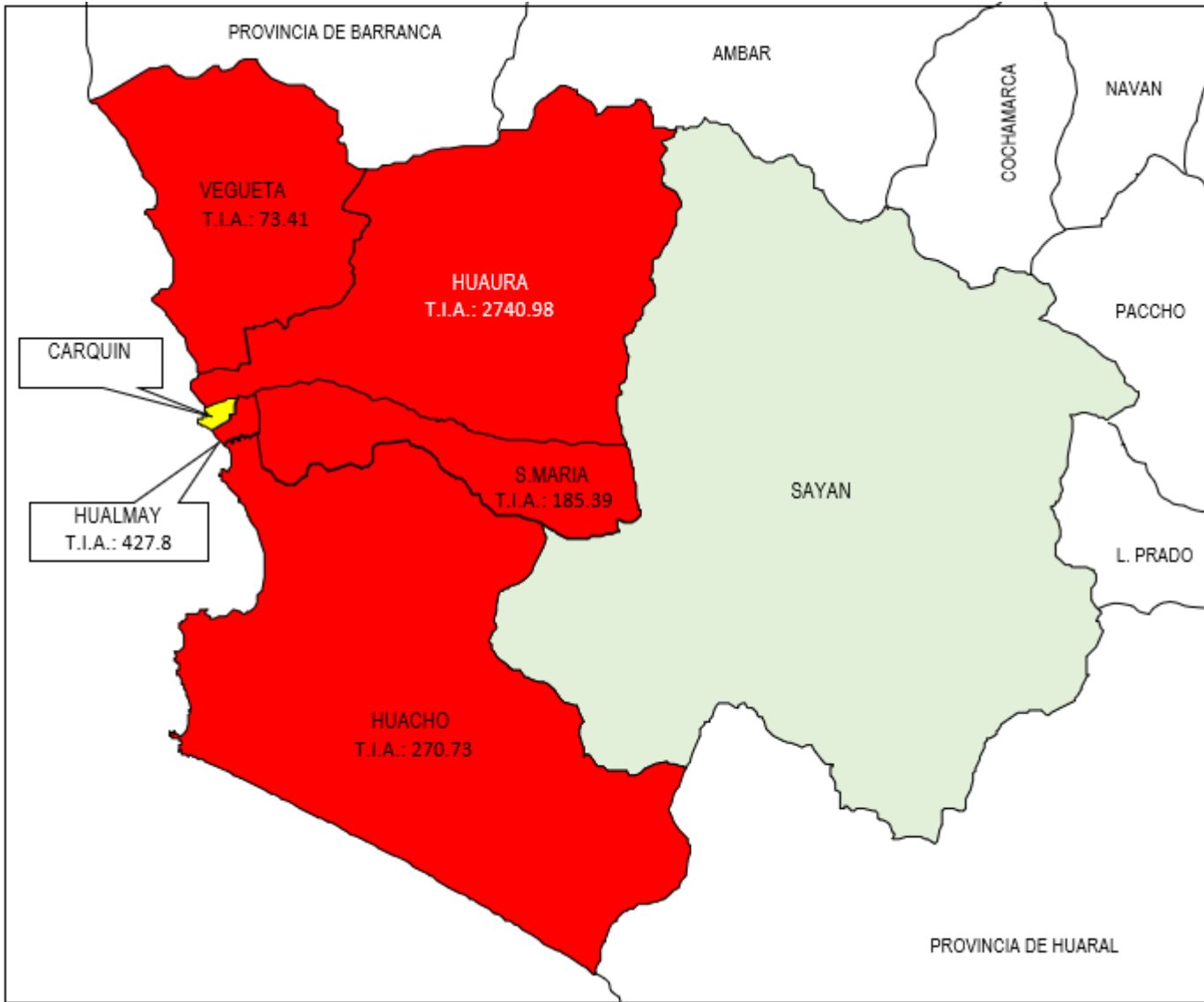
Escenario Sierra

Elaboración: Epidemiología_RSHO

* Los casos son la suma de Probables y Confirmados

** Otros distritos fuera de la Jurisdicción

Al total de casos se suma 42 de otros Distritos fuera de nuestra jurisdicción geopolítica.





TENDENCIA DE CASOS DE DENGUE POSITIVOS, AÑOS 2020 - 2023

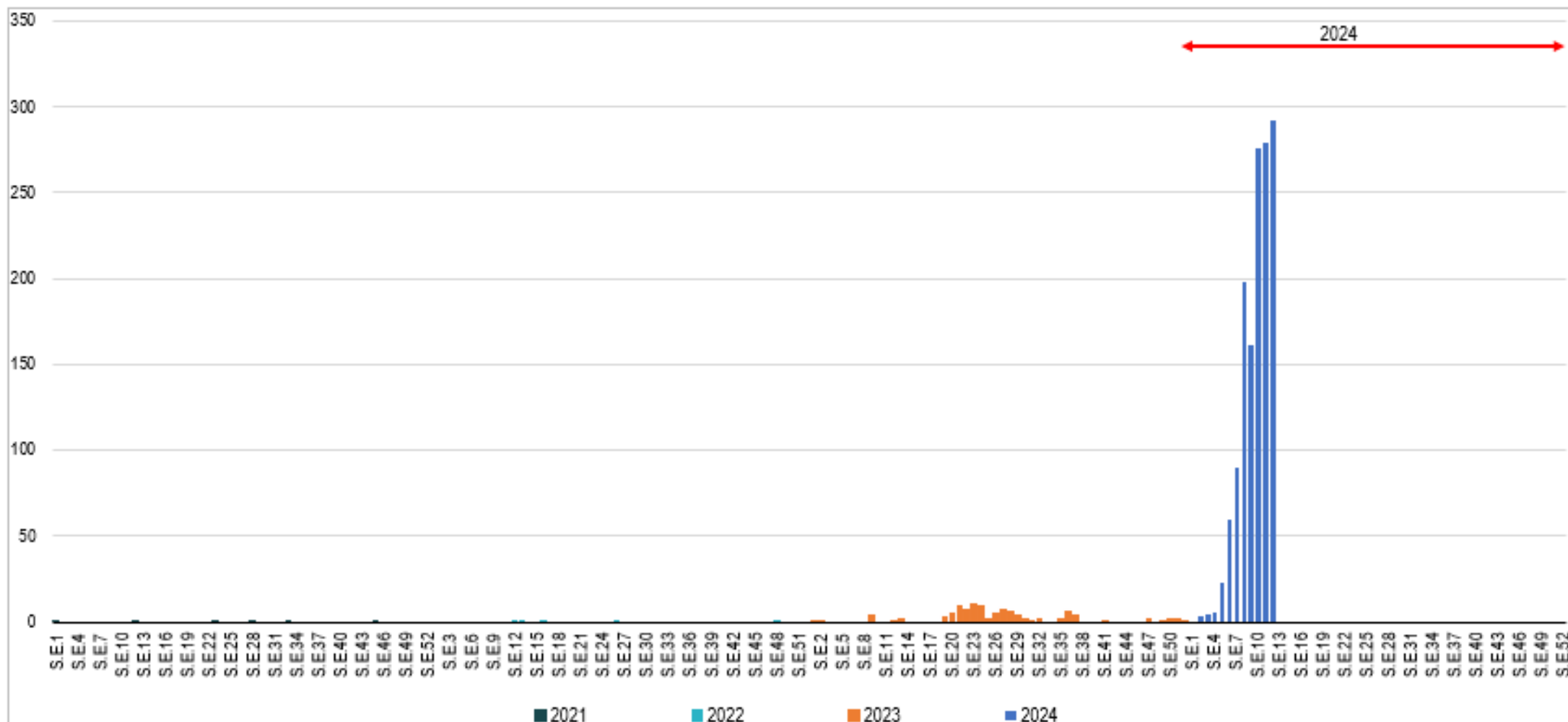
RED INTEGRADA DE SALUD HUAURA OYÓN

2024 A LA SEMANA EPIDEMIOLÓGICA – 12



TENDENCIA DE CASOS NOTIFICADOS POR DENGUE A LA S.E. N° 12 - 2024

RED DE SALUD HUAURA OYÓN



Fuente: Base de Datos Noti_sp. Actualizado al 22/3/2024.

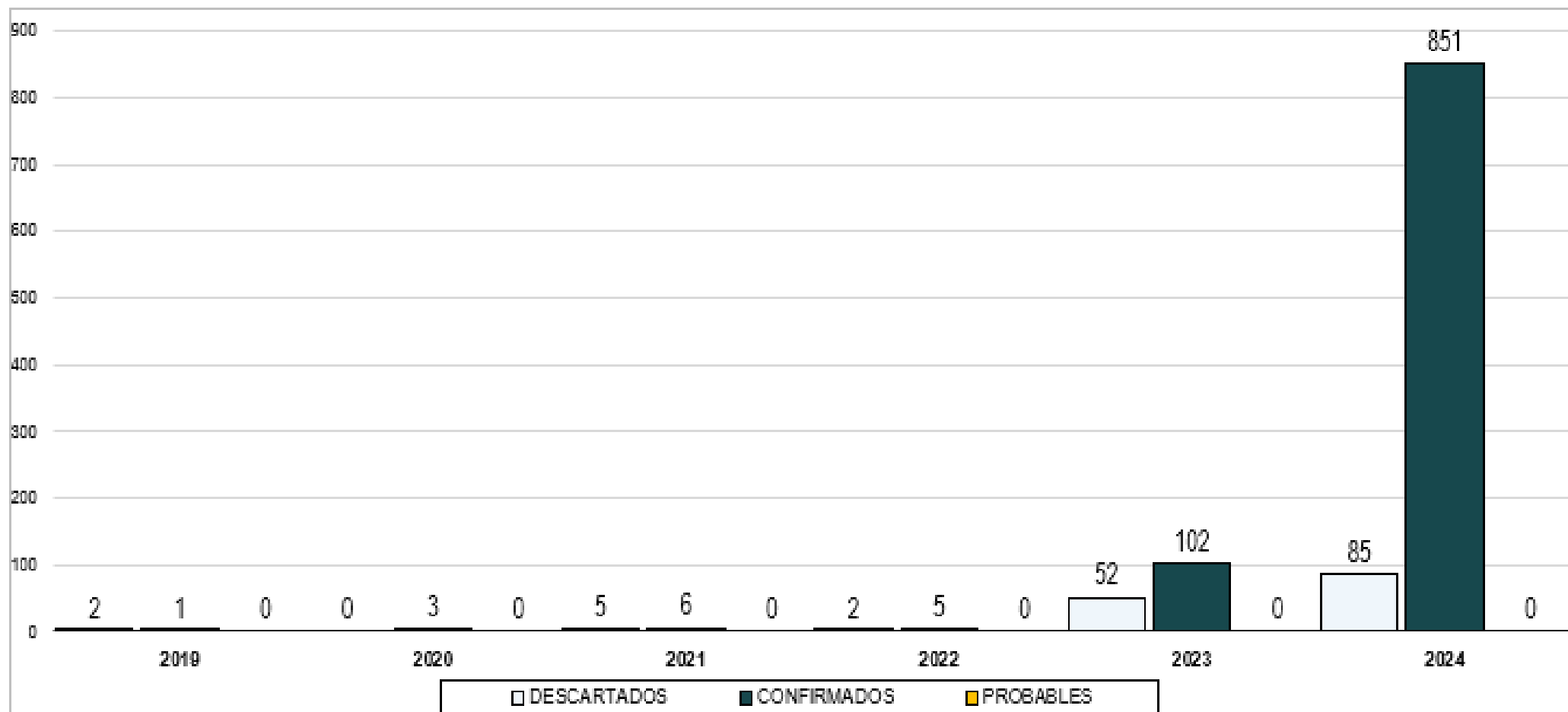


TENDENCIA DE CASOS DE DENGUE SEGÚN CLASIFICACIÓN, AÑOS 2018 - 2023 RED INTEGRADA DE SALUD HUAURA OYÓN

2024 A LA SEMANA EPIDEMIOLÓGICA – 12



CASOS NOTIFICADOS POR DENGUE (IMPORTADOS Y AUTÓCTONOS) POR AÑOS RED DE SALUD HUAURA - OYÓN - PERIODO 2019 - 2023 AÑOS CERRADOS Y 2024 A LA S.E. 10



Fuente: Base de Datos Noti_sp. Actualizado al 22/3/2024.

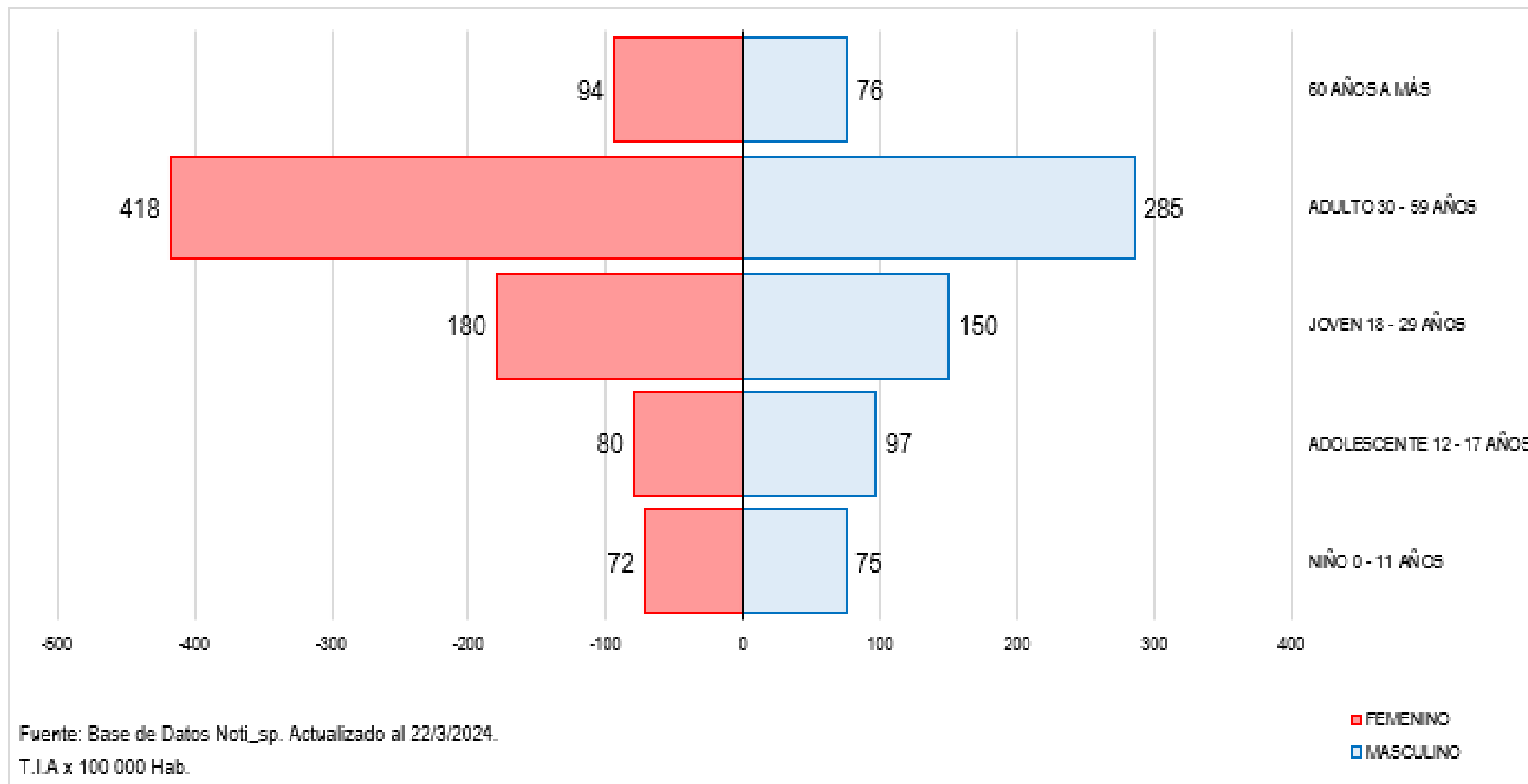
Nota: - El periodo 2019 - 2023 contiene información de años cerrados y

- El año 2024 contiene información a la S.E. 10

PIRAMIDE DE CASOS DE DENGUE CON RESIDENCIA EN LA JURISDICCIÓN SEGÚN ETAPA DE VIDA Y SEXO 2023- 2024 (Acumulado). RED INTEGRADA DE SALUD HUAURA OYÓN

2024 A LA SEMANA EPIDEMIOLÓGICA – 12

CASOS NOTIFICADOS POR DENGUE POR ETAPA DE VIDA Y SEXO RED DE SALUD HUAURA OYÓN - ACUMULADO DEL 2023 HASTA 2024 A LA S.E. N° 12



CASOS DE DENGUE SEGÚN CLASIFICACIÓN DE CASO, TIPO DE DIAGNÓSTICO, ETAPA DE VIDA Y SEXO

RED INTEGRADA DE SALUD HUAURA OYÓN

2024 A LA SEMANA EPIDEMIOLÓGICA – 12

NÚMERO DE CASOS INVESTIGADOS DE DENGUE

RED DE SALUD HUAURA OYÓN - PERIODO 2019 HASTA EL 2023 AÑOS CERRADOS Y 2024 A LA S.E. N° 12

AÑOS	2019	2020	2021	2022	2023	2024
DESCARTADOS	2	0	5	2	52	103
CONFIRMADOS	1	3	6	5	102	1431
PROBABLES	0	0	0	0	0	19
TOTAL	3	3	11	7	154	1553

Fuente: Base de Datos Noti_sp. Actualizado al 22/3/2024.

* Incluye los pacientes captados en otras Provincias fuera de la jurisdicción.

CASOS NOTIFICADOS POR DENGUE POR ETAPA DE VIDA Y SEXO

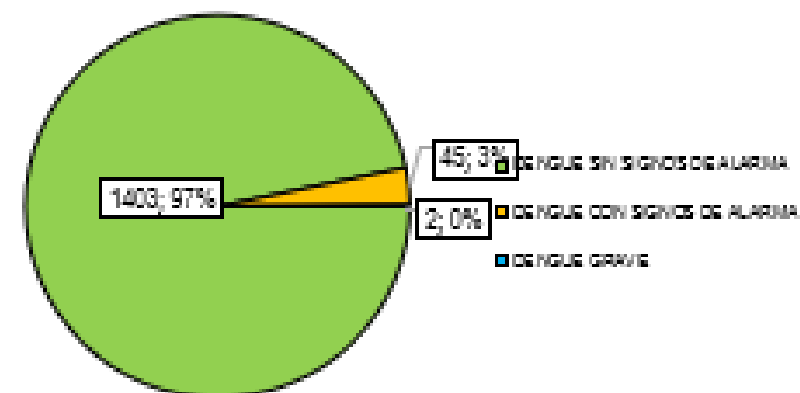
RED DE SALUD HUAURA OYÓN - ACUMULADO DEL 2024 A LA S.E. N° 12

ETAPA DE VIDA	MASCULINO	FEMENINO	TOTAL	%	T.I.A
NIÑO 0 - 11 AÑOS	74	71	145	9.5%	288.39
ADOLESCENTE 12 - 17 AÑOS	92	73	165	10.8%	629.70
JOVEN 18 - 29 AÑOS	139	174	313	20.5%	623.47
ADULTO 30 - 59 AÑOS	263	401	664	43.5%	651.68
60 AÑOS A MÁS	69	89	158	10.3%	413.58
TOTAL	637	808	1445	94.62	541.65

Fuentes: Base de Datos Noti_sp. Actualizado al 22/3/2024.

T.I.A x 100 000 Hab.

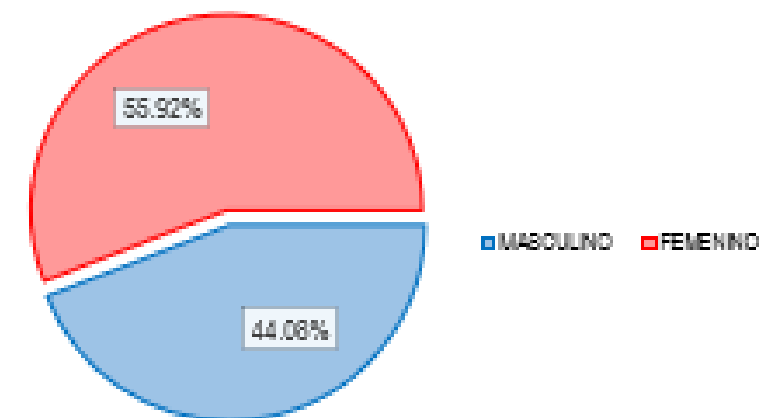
PROPORCIÓN DE CASOS SEGÚN DIAGNOSTICOS DE TIPO DE DENGUE



Fuente: Base de Datos Noti_sp. Actualizado al 22/3/2024.

Los casos son entre Probables y Confirmados

PROPORCIÓN DE CASOS SEGÚN SEXO


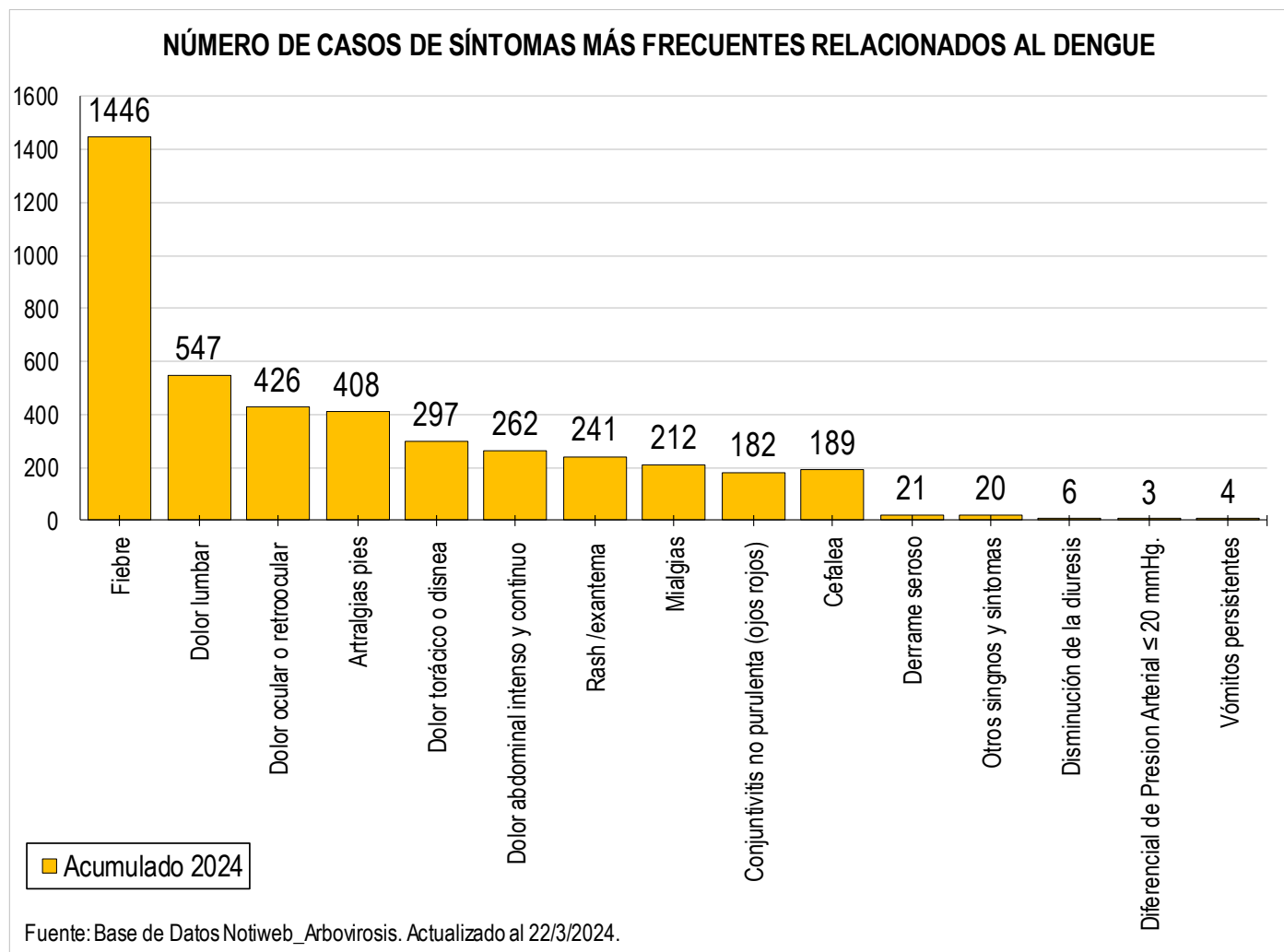


Fuente: Base de Datos Noti_sp. Actualizado al 22/3/2024.

Los casos son entre Probables y Confirmados

NÚMERO DE SÍNTOMAS MÁS FRECUENTES DE LOS PACIENTES CON DENGUE RED INTEGRADA DE SALUD HUAURA OYÓN

2024 A LA SEMANA EPIDEMIOLÓGICA – 12



Temperatura máxima de fiebre en la
semana

41 °C



GOBIERNO REGIONAL DE LIMA
Dirección Regional de Salud

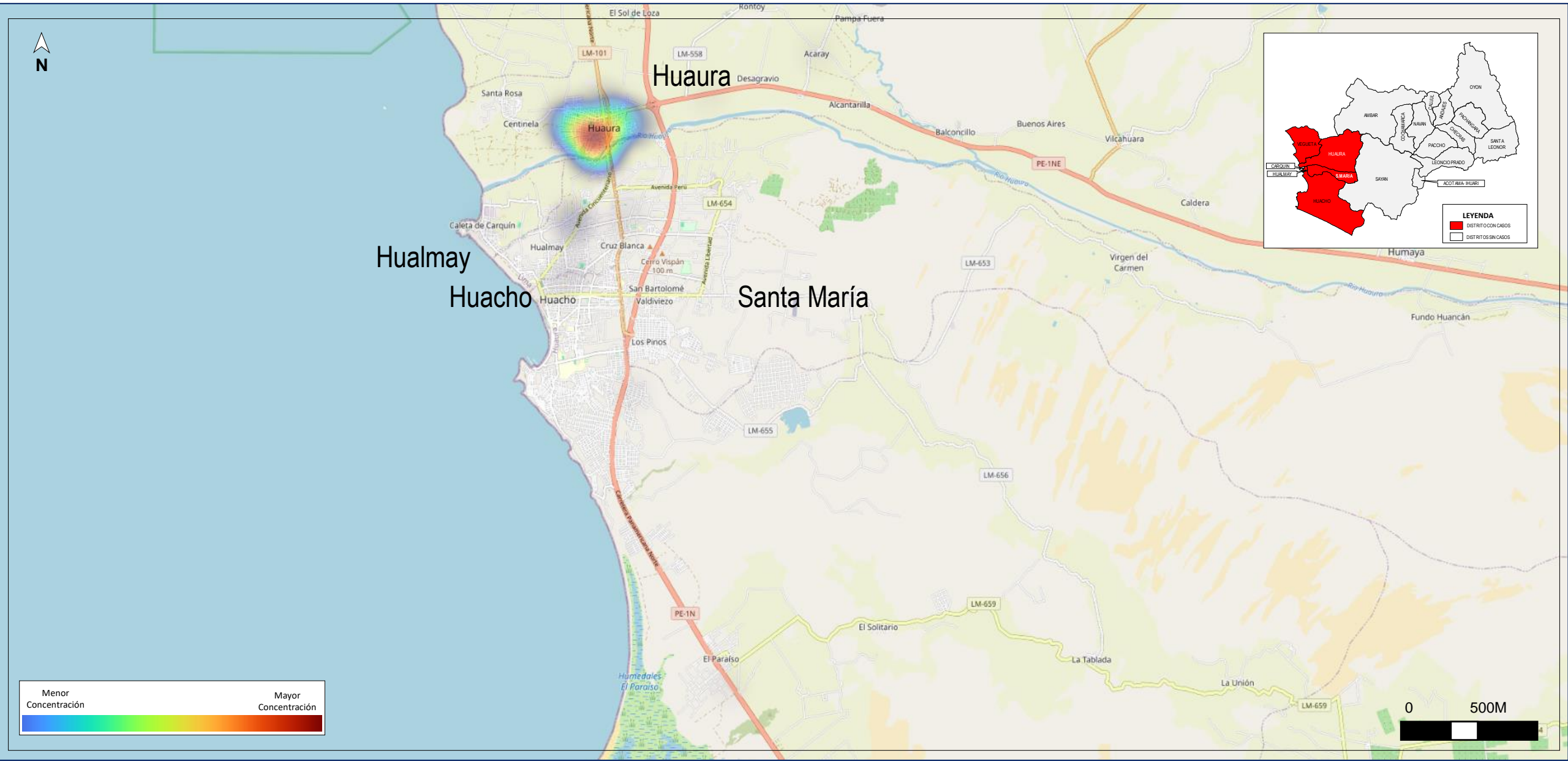
MAPA DE CASOS CONFIRMADOS DE DENGUE IMPORTADOS Y AUTOCTONOS

RED INTEGRADA DE SALUD HUAURA OYÓN

2023 - 2024 A LA SEMANA EPIDEMIOLÓGICA – 12



HOSPITAL REGIONAL DE HUACHO
RED INTEGRADA DE SALUD HUAURA - OYÓN





GOBIERNO REGIONAL DE LIMA
Dirección Regional de Salud

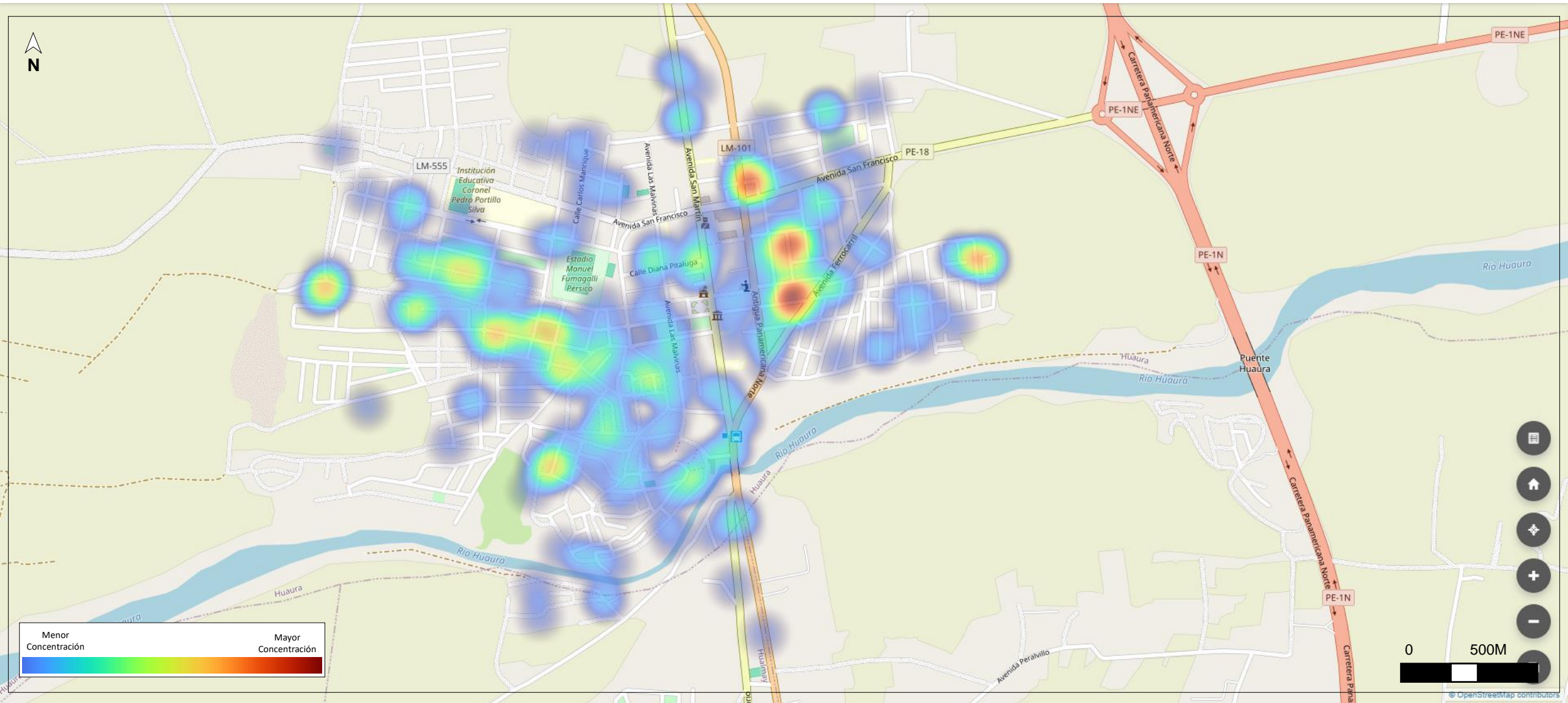
MAPA DE CASOS CONFIRMADOS DE DENGUE AUTOCTONOS DEL DISTRITO DE HUAURA

RED INTEGRADA DE SALUD HUAURA OYÓN

2023 - 2024 A LA SEMANA EPIDEMIOLÓGICA – 12



HOSPITAL REGIONAL DE HUACHO
RED INTEGRADA DE SALUD HUAURA - OYÓN





GOBIERNO REGIONAL DE LIMA
Dirección Regional de Salud

MAPA DE CASOS CONFIRMADOS DE DENGUE AUTOCTONOS DEL DISTRITO DE HUAURA

RED INTEGRADA DE SALUD HUAURA OYÓN

2023 - 2024 A LA SEMANA EPIDEMIOLÓGICA - 12



HOSPITAL REGIONAL DE HUACHO
RED INTEGRADA DE SALUD HUAURA - OYÓN

QGIS CLOUD
FREE

Search for locations and coordinates...



Map & Tools

Layers & Legend

☒ Puntos_Casos_de_Dengue_Confirmados2024

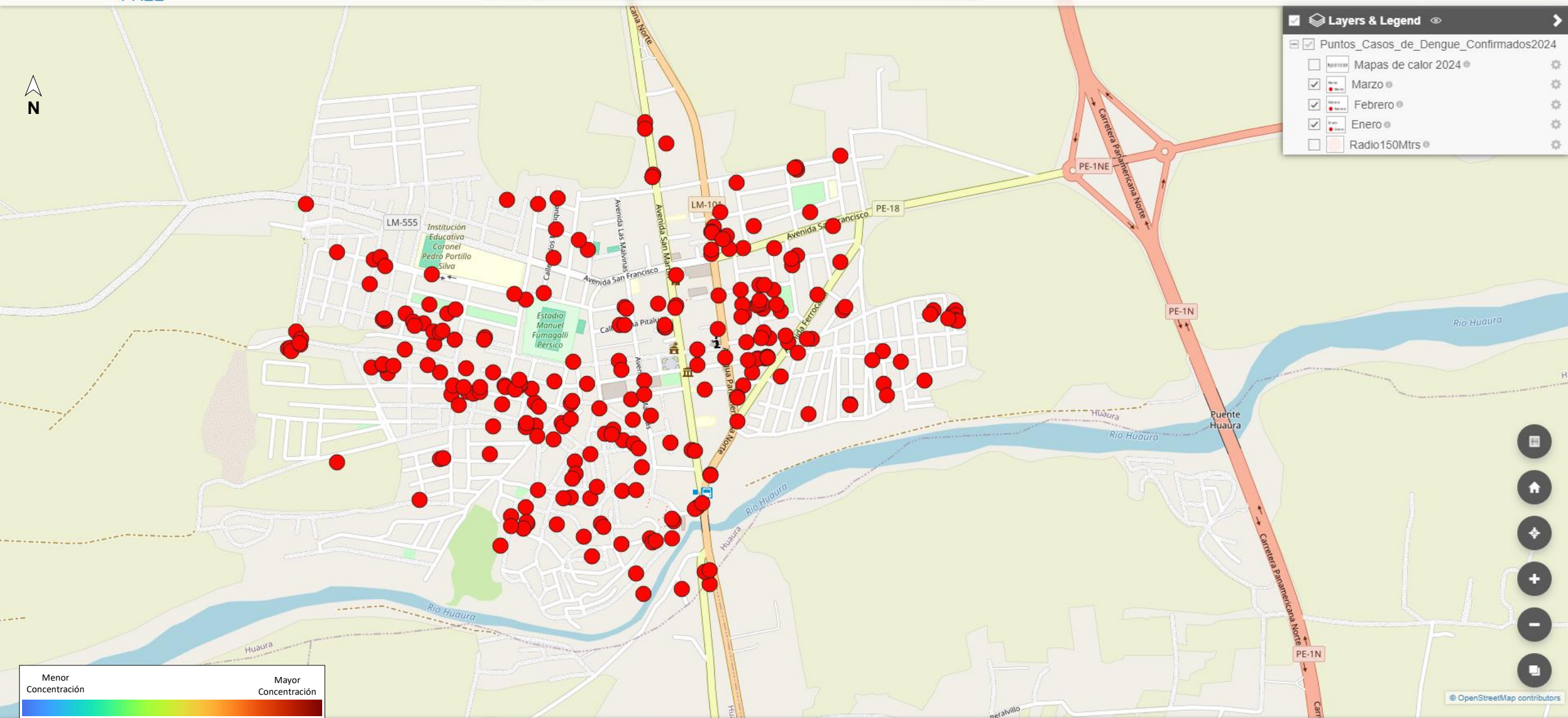
☐ Mapas de calor 2024

☒ Marzo

☒ Febrero

☒ Enero

☐ Radio150Mtrs



Coordinates: -8638206 -1239032 WGS 84 / Pseudo Mercator Scale: 1 : 9028

QGIS Cloud | Terms of use

Red de Salud
HUAURA- OYÓN

Oficina de
Inteligencia
Sanitaria

Área de
Epidemiología

HOSPITAL HUACHO HUAURA OYÓN Y SBS

DIRECTOR EJECUTIVO

M.C EDWIN EFRAIN SUÁREZ ALVARADO

EQUIPO DE TRABAJO AUTOR DE LA EDICIÓN

JEFE DE LA OFICINA DE INTELIGENCIA SANITARIA

DRA. MARIA MILAGROS TIBURCIO ROJAS

JEFE DEL ÁREA DE EPIDEMIOLOGÍA

LIC. ENF. IRENE ROJAS CARLOS.

EQUIPO TÉCNICO DE EPIDEMIOLOGÍA

LIC. ENF. MELISSA C. PERALDO LUNA

LIC. ENF. KAY ROSALES VILLARREAL

LIC. EST. YEREMY J. RIVERA CASTILLO

LIC. ENF. ISABEL BALAREZO BALAREZO

